

TRANSCONSULT s.r.o.



TRANSCONSULT s.r.o.

Nerudova 37, 500 02 Hradec Králové

Vedoucí projektu	Ing. Černý		Středisko: 3	
Odpovědný projektant			Vedoucí: Ing. Shejbal	
Zpracovatel			Zak. číslo: 1 9 1 2 3 0 0 0 1	
Přezkoušel			Arch.č. 01719	Formát:
Kontroloval			Datum: 07/2019	
Objednatel:	Povodí Vltavy, s.p.		Účel: DSP	
OCHRANNÉ STÁNÍ MÍŘEJOVICE				Část dok.: E
DOKLADOVÁ ČÁST				

Seznam dokladů

Ochranné stání Měřejovice

A. Závazná stanoviska, stanoviska, rozhodnutí, vyjádření dotčených orgánů

a) souhlas obecného stavebního úřadu dle §15, odst.(2) zákona č. 183/2006 Sb.

1. Městský úřad Kralupy nad Vltavou, odbor výstavby a územního plánování – Potvrzení č.j. MUKV 47029/2019 VYST ze dne 19.6.2019

b) životní prostředí

2. Městský úřad Kralupy nad Vltavou, odbor životního prostředí – Souhrnné vyjádření odboru životního prostředí č.j. MUKV 40205/2019 OŽP ze dne 24.6.2019
3. Městský úřad Kralupy nad Vltavou, odbor životního prostředí – Souhrnné vyjádření odboru životního prostředí č.j. MUKV 40577/2014 OŽP ze dne 8.10.2014
- 3a. Městský úřad Kralupy nad Vltavou, odbor životního prostředí – Odnětí zemědělské půdy ze ZPF č.j. MUKV 58105/2014 OŽP ze dne 10.12.2014
4. Krajský úřad Středočeského kraje, odbor životního prostředí a zemědělství-výjimka z ochranných podmínek zvláště chráněných druhů živočichů č.j. 064784/2019/KUSK ze dne 26.6.2019
5. Povodí Vltavy, s.p. – stanovisko správce povodí a vyjádření správce toku– zn. PVL-38201/2019/240-Ma ze dne 19.6.2019

c) doprava na pozemních komunikacích

6. Městský úřad Kralupy nad Vltavou, odbor dopravy – vyjádření č.j. MUKV 49017/2019 OD/Br ze dne 1.7.2019
7. Krajská správa a údržba silnic Středočeského kraje, příspěvková organizace – Vyjádření ke stavbě zn. 3455/19/KSÚS/MHT/KOS ze dne 6.6.2019
8. Městský úřad Kralupy nad Vltavou, odbor dopravy – Rozhodnutí – povolení zvláštního užívání pozemní komunikace č.j. MUKV 57923/2014 OD ze dne 9.12.2014
9. Krajské ředitelství policie Středočeského kraje, územní odbor Mělník, dopravní inspektorát- stanovisko č.j. KRPS-1913-112/ČJ-2019-010606 ze dne 12.6.2019

d) doprava vodní

10. Státní plavební správa-pobočka Praha, souhlasné závazné stanovisko zn. 4706/PH/19 ze dne 4.7.2019

e) požární bezpečnost

11. ČR-Hasičský záchranný sbor Středočeského kraje, územní odbor Mělník-závazné stanovisko ev.č. ME-261-2/2019/PD ze dne 21.6.2019

f) ochrana zdraví

12. Krajská Hygienická stanice Středočeského kraje se sídlem v Praze – Závazné stanovisko č.j. KHSSC 26216/2019 ze dne 2.7.2019

g) obrana státu

13. Ministerstvo obrany ČR, sekce nakládání s majetkem, odbor ochrany územních zájmů-závazné stanovisko zn. 108915/2019-1150-OÚZ-LIT ze dne 18.6.2019

h) památková péče

14. Městský úřad Kralupy nad Vltavou, odbor realizace investic a správy majetku – Závazné stanovisko č.j. MUKV 49380/2019 RIaSM ze dne 2.7.2019

ch) archeologický průzkum

15. Archeologický ústav AV ČR Praha – Vyjádření č.j. ARUP-4071/2019 ze dne 28.5.2019

B. Dokumentace vlivů záměru na životní prostředí

16. Krajský úřad Středočeského kraje, odbor životního prostředí a zemědělství-vyjádření k záměru z hlediska zákona č. 100/2001Sb. č.j. 136202/2014/KUSK ze dne 29.9.2014
17. Krajský úřad Středočeského kraje, odbor životního prostředí a zemědělství- Stanovisko k § 45i zákona č. 114/1992 Sb. č.j. 135087/2014/KUSK ze dne 23.9.2014

**C. Stanoviska vlastníků veřejné dopravní a technické
Infrastruktury**


18. Obec Nelahozeves – Vyjádření č.j. 547/2019 ze dne 25.6.2019
19. CZECH HYDRO s.r.o., Vyjádření ze dne 4.7.2019
20. ČEZ Distribuce, a.s. – Souhlas s umístěním stavby a s prováděním prací v ochranném pásmu el. zařízení zn. 001104326686 ze dne 5.6.2019
21. CETIN, a.s. – Vyjádření pro stavební řízení č.j. 652378/19 ze dne 14.6.2019
22. Povodí Vltavy, s.p. - stanovisko správce povodí a vyjádření správce toku– zn. PVL-38201/2019/240-Ma ze dne 19.6.2019

23. Krajská správa a údržba silnic Středočeského kraje, příspěvková organizace – Vyjádření ke stavbě zn. 3455/19/KSÚS/MHT/KOS ze dne 6.6.2019
24. Středočeské vodárny, a.s. Kladno – vyjádření pro stavební povolení zn. P19710012242 ze dne 26.6.2019

D. Vyjádření k existenci inženýrských sítí a zařízení

31. Povodí Vltavy, s.p.– vyjádření o existenci sítí zn. 26542/2019-PVL ze dne 21.5.2019
32. Povodí Vltavy, s.p.– údaje o velkých vodách zn. 30693/2019-460 ze dne 23.5.2019
33. CETIN, a.s., vyjádření o existenci sítě č.j. 598137/19 ze dne 8.4.2019
34. ČEZ Distribuce, a.s., sdělení o existenci energetického zařízení zn. 0101091869 ze dne 8.4.2019
35. ČEZ ICT Services, a.s., sdělení o existenci komunikačního vedení zn. 0700035278 ze dne 8.4.2019
36. Telco Pro Services, a.s., sdělení o existenci komunikačního vedení zn. 0200894853 ze dne 8.4.2019
37. Grid Services, s.r.o., informace o výskytu sítí zn. 5001906776 ze dne 8.4.2019
38. T Mobile Czech Republic, a.s. – vyjádření zn. E15110/19 ze dne 12.4.2019
39. Infotel, s.r.o. – vyjádření zn. 880/2019 ze dne 3.5.2019
40. Vodafone Czech Republic, a.s. – vyjádření zn. MW9910128772116572 ze dne 8.4.2019
41. ČD Telematika a.s. – Souhrnné stanovisko č.j. 1201906137 ze dne 8.4.2019
42. ALFA TELECOM, s.r.o. – vyjádření k existenci sítí ze dne 18.4.2019
43. ČEPRO, a.s. - Existence sítí – vyjádření zn. 6588/19 ze dne 8.4.2019
44. České radiokomunikace, a.s. - vyjádření k existenci sítí zn. UTPS/OS/216943/2019 ze dne 9.4.2019
45. CZECH HYDRO s.r.o., - vyjádření ze dne 9.4.2019
46. Unipetrol RPA, s.r.o. - vyjádření zn. FM/758/2019 ze dne 25.4.2019
47. MERO ČR, a.s. - vyjádření č.j. 201/000325/1 ze dne 23.4.2019
48. Obec Nelahozeves – vyjádření č.j. 438/2019 ze dne 23.4.2019

49. Středočeské vodárny, a.s. Kladno – existence sítí – vyjádření zn. P19710009125 ze dne 21.5.2019
50. SYNTHOS Kralupy, a.s. - vyjádření k existenci sítí zn. 35080/173/2019 ze dne 24.4.2019



Město Kralupy nad Vltavou

Městský úřad Kralupy nad Vltavou, odbor výstavby a územního plánování
 Palackého nám. 1, 278 01 Kralupy nad Vltavou
 www.mestokralupy.cz, podatelna@mestokralupy.cz, tel.: 315 739 811
 IČ: 00236977, DIČ: CZ 00236977, DS: 8zzbfvq

1

Č. J.:	MUKV 47029/2019 VYST
SPIS. ZN.:	MUKV-S 10198/2019 VYST
POČET LISTŮ:	1
POČET PŘÍLOH:	0
POČET LISTŮ PŘÍLOH:	0
VYŘIZUJE:	J.Zdanovcová
TEL.:	315 739 942
E-MAIL:	jana.zdanovcova@mestokralupy.cz
DATUM:	19.06.2019

P o t v r z e n í

Městský úřad Kralupy n. Vlt, odbor výstavby a územního plánování, jako úřad územního plánování příslušný podle § 13 odst. 1 písm. c), zákona č. 183/2006 Sb., o územním plánování a stavebním řádu (dále jen „stavební zákon“), obdržel dne 27.05.2019 Vaši žádost o vyjádření podle § 15 odst. 2 stavebního zákona ke stavbě „Ochranné stání Miřejovice“ umístěné na pozemcích **st.p.č.97, p.č. 195, p.č. 347, p.č. 348, p.č.351, p.č.350 k.ú. Nelahozeves** .

Městský úřad Kralupy nad Vltavou, odbor výstavby a územního plánování vydává souhlas podle § 15 odst. 2 stavebního zákona vodoprávnímu úřadu Městského úřadu Kralupy nad Vltavou k vydání povolení pro stavbu „Ochranné stání Miřejovice“ umístěné na pozemcích **st.p.č.97, p.č. 195, p.č. 347, p.č. 348, p.č.351, p.č.350 k.ú. Nelahozeves** " a potvrzuje dodržení podmínek z územního rozhodnutí vydaného dne 12.02.2018 pod č.j. MUKV 8545/2018 VYST , s nabytím právní moci dne 14.03.2018 .

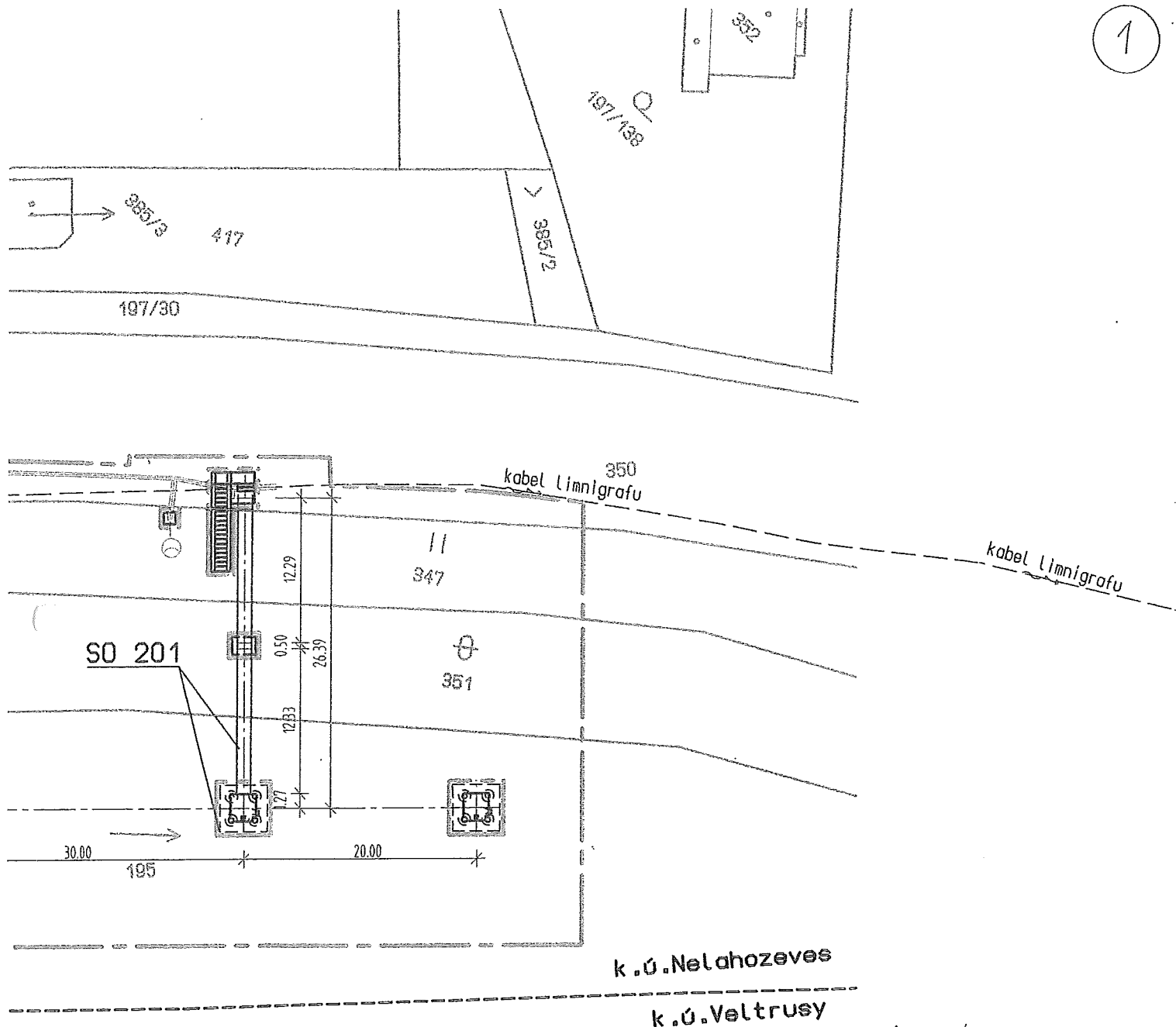
Městský úřad v Kralupích nad Vltavou
 Stavební úřad
 Palackého nám. 1
 278 01 Kralupy nad Vltavou

Jiří Polák
 vedoucí stavebního úřadu
 v době nepřítomnosti zastoupen
 Ladislavou Sobotovou

Obdrží:

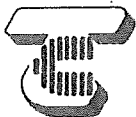
- Povodí Vltavy, státní podnik ,Holečkova 3178/8, 150 00 Praha 5 -Smíchov , které zastupuje **TRANSCONSULT,s.r.o., se sídlem Nerudova 37,500 02 Hradec Králové**
- MěÚ Kralupy nad Vltavou , odbor životního prostředí , Palackého nám.1, 278 01 Kralupy nad Vltavou
- 1 x spis zde


1



SOUŘADNÝ SYSTÉM S-JTSK
VÝŠKOVÝ SYSTÉM Bpv

10060 44029/2019
Městský úřad v Kralupech nad Vltavou
Stavební úřad
Palackého náb. 1
278 86 Kralupy nad Vltavou
19.6.2019

		TRANSCONSULT s.r.o. Nerudova 37, 500 02 Hradec Králové	
Vedoucí projektu	Ing. Černý	Středisko 3 Vedoucí: Ing. Šejbal Zak. číslo 191230001 Datum: 07/2019 Arch. č.: 01719 Formát: A4 Účel: DSP	
Odpovědný projektant	Ing. Černý		
Zpracovatel	Ing. Černý		
Kontroloval	Ing. Šejbal		
Prezkoval	Ing. Faltus		
Objednatel	Povodí Vltavy, s.p.		
OCHRANNÉ STÁNÍ MÍŘEJOVICE			Část dok. C
KATASTRÁLNÍ SITUACNÍ VÝKRES			Měřítko 1:500 Č. výkresu 2



Město Kralupy nad Vltavou

Městský úřad Kralupy nad Vltavou, odbor životní prostředí
Palackého nám. 1, 278 01 Kralupy nad Vltavou
www.mestokralupy.cz, podatelna@mestokralupy.cz, tel.: 315 739 811
IČ: 00236977, DIČ: CZ 00236977, DS: 8zzbfvq

Č. J.: MUKV 40205/2019 OŽP
SPIS. ZN.: MUKV-S 5547/2016 OŽP
POČET LISTŮ: 2
POČET PŘÍLOH: 0
POČET LISTŮ PŘÍLOH: 0

VYŘIZUJE: Magdalena Moravcová
TEL.: 315 739 919
E-MAIL: magdalena.moravcova@mestokralupy.cz

DATUM: 24.06.2019

Souhrnné vyjádření odboru životního prostředí

Záměr: „Ochranné stání Miřejovice, obec Nelahozeves“ parc. č. st. 97, parc. č. 195, 347, 350, 351, k. ú. Nelahozeves

Městský úřad Kralupy nad Vltavou, odbor životního prostředí, obdržel dne 27.05.2019 žádost o souhrnné vyjádření pro potřeby stavebního povolení na záměr „Ochranné stání Miřejovice, obec Nelahozeves“ parc. č. st. 97, parc. č. 195, 347, 350, 351, k. ú. Nelahozeves.

Náplní stavby je výstavba ochranného stání pro plavidla, umožňující jejich bezpečné vyvázání při vysokých vodních stavech (tj. od zastavení plavby při úrovni hladiny 166,12 m.n.m. a ž po hladinu při katastrofálních povodních). Stavba je umístěna na dopravně významné vodní cestě tř. IV.

Investor/stavebník: Povodí Vltavy, s. p., Holečkova 3178/8, 150 00 Praha 5 – Smíchov, IČO: 70889953, zastoupen na základě plné moci ze dne 17.05.2019 TRANSCONSULT, s.r.o., se sídlem Nerudova 37, 500 02 Hradec Králové, IČO: 47455292

Předložené doklady: PD (DSP) 07/2019, zpracovatel: TRANSCONSULT spol. s r. o., Nerudova 37, 500 02 Hradec Králové, IČO: 47455292

K předloženému návrhu vydává odbor životního prostředí MěÚ Kralupy nad Vltavou následné souhrnné vyjádření dle § 154 zák. č. 500/2004 Sb., správní řád, ve znění pozdějších předpisů:

1) Vyjádření z hlediska zákona č. 254/2001 Sb., o vodách a o změně některých zákonů (vodní zákon), ve znění pozdějších předpisů:

Jedná se o vodní dílo, které podléhá povolení vodoprávního úřadu. Žádost o stavební povolení musí být podána v souladu s vyhláškou č. 183/2018 Sb. Závazné stanovisko se nevydává.

Aneta Johanidesová, referent OŽP

2) Vyjádření z hlediska zákona č. 185/2001 Sb., o odpadech, ve znění pozdějších předpisů (dále jen zákona o odpadech):

Závazné stanovisko

Městský úřad Kralupy nad Vltavou, odbor životního prostředí (dále jen „městský úřad“), jako věcně a místně příslušný orgán veřejné správy na úseku odpadového hospodářství podle § 61 odst. 1 písm. c) zákona č. 128/2000 Sb., o

obcích, v platném znění, § 71 písm. k) zákona č. 185/2001 Sb., o odpadech, v platném znění (dále jen „zákon o odpadech“) a podle § 11 odst. 1 zákona č. 500/2004 Sb., správní řád, v platném znění (dále jen „správní řád“)

s o u h l a s í

podle ustanovení § 79 odst. 4 zákona o odpadech a § 149 odst. 1 správního řádu s povolením stavby z hlediska nakládání s odpady:

název stavby:	Ochranné stání Miřejovice, obec Nelahozeves
katastrální území:	Nelahozeves
pozemek parc. č.:	st. 97, 195, 347, 350, a 351
investor/stavebník:	Povodí Vltavy, s. p., Holečkova 3178/8, 150 00 Praha 5 – Smíchov, IČO: 70889953, zastoupen na základě plné moci ze dne 17. 5. 2019 TRANSCONSULT, s.r.o., se sídlem Nerudova 37, 500 02 Hradec Králové, IČO: 47455292

b e z p o d m í n e k .

Odůvodnění:

Dne 27. 5. 2019 obdržel městský úřad písemnou žádost Č. J. MUKV 40205/2019 OŽP o vydání souhrnného stanoviska k záměru „Ochranné stání Miřejovice, obec Nelahozeves“, na pozemcích parc. č. st. 97, 195, 347, 350, a 351 v k. ú. Nelahozeves. Vzhledem k tomu, že předložená projektová dokumentace - PD (DSP) 07/2019, zpracovatel: TRANSCONSULT spol. s r. o., Nerudova 37, 500 02 Hradec Králové, IČO: 47455292 obsahovala všechny potřebné podklady pro vydání závazného stanoviska podle § 79 odst. 4 zákona o odpadech, byla žádost vzata zároveň jako žádost o toto závazné stanovisko.

Městský úřad jako orgán veřejné správy v oblasti odpadového hospodářství posoudil záměr dle předložené projektové dokumentace a shledal její soulad s povinnostmi plynoucími původci odpadů. Nakládání s odpady bude respektovat ochranu veřejného zájmu podle zákona o odpadech § 1 písm. a) a povinnosti původců odpadů. Stavba z hlediska nakládání s odpady bude realizována v souladu s předloženou projektovou dokumentací a k případným dalším změnám před jeho realizací bude vyžádáno nové závazné stanovisko městského úřadu.

Po prostudování předložených podkladů došel správní orgán odpadového hospodářství k závěru, že vydání souhlasného závazného stanoviska je možné bez podmínek.

Toto závazné stanovisko nenahrazuje rozhodnutí a stanoviska orgánů státní správy vydávaná podle dalších zvláštních právních předpisů.

Poučení:

Toto závazné stanovisko není podle § 149 odst. 1 správního řádu samostatným rozhodnutím a nelze se proti němu odvolat. Obsah závazného stanoviska lze napadnout pouze odvoláním proti rozhodnutí, které bylo na jeho základě vydáno příslušným správním orgánem.

Helena Traxlová, referent OŽP

3) Vyjádření z hlediska zák. č. 114/1992 Sb., o ochraně krajiny a přírody, ve znění pozdějších předpisů, (dále jen zákon):

Platí souhrnné vyjádření MUKV 40557//2014 OŽP ze dne 08.10.2014.

Michaela Horová, DiS., referent OŽP

4) Vyjádření z hlediska zákona č. 334/1992 Sb., o ochraně zemědělského půdního fondu, ve znění pozdějších změn a předpisů (dále jen zákon):

Platí souhrnné vyjádření MUKV 40557//2014 OŽP ze dne 08.10.2014.

Milan Baráth, referent OŽP

Ostatní úseky státní správy v působnosti odboru ŽP MěÚ Kralupy nad Vltavou nejsou dotčeny.

Toto souhrnné vyjádření není souhlasem ani rozhodnutím, vydávaným ve správním řízení a nenahrazuje souhlasy, rozhodnutí, stanoviska, ani vyjádření jiných dotčených orgánů a organizací.

Mgr. Jan Kobera
vedoucí odboru životního prostředí

Obdrží:

TRANSCONSULT s.r.o., Nerudova 37, 500 02 Hradec Králové

Na vědomí:

Městský úřad Kralupy nad Vltavou, stavební úřad, Palackého náměstí 1, 278 01 Kralupy nad Vltavou
Obecní úřad Nelahozeves, Školní 3, 277 51 Nelahozeves

Tel.:

Ing. Nedbalová: 315 739 921
Johanidesová: 315 739 920
Traxlová: 315 739 944
Horová, DiS.: 315 739 917
Ing. Novotná: 315 739 951
Baráth: 315 739 918
Mgr. Kobera: 315 739 922

Přijatá zpráva - Detail zprávy

Předmět: Ochranné stání Mířejovice, obec Nelahozeves, parc. č. st. 97, parc. č. 195, 347,350,351 k. ú. Nelaho

ID zprávy: 687315224

Typ zprávy: Přijatá datová zpráva

Stav zprávy: Doručená

Datum a čas: 26. 6. 2019 v 07:11:50

Odesílatel: Město Kralupy nad Vltavou, Palackého nám. 1, 27801 Kralupy nad Vltavou, CZ

ID schránky: 8zzbfvq

Typ schránky: Orgán veřejné moci

Odesílající osoba: Pověřená osoba

Zmocnění: Nežadáno

Naše čís. jednací: MUKV 40205/2019 OŽP

Naše spisová zn.: MUKV-S 5547/2016 OŽP

Vaše čís. jednací: Nežadáno

Vaše spisová zn.: Nežadáno

K rukám: Ing. Černý

Do vlastních rukou: Ne


Zakázáno doručení fikcí: Ne

Přílohy:

40205 Ochranné stání Mířejovice Povodi Vltavy v zast
TRANSCONSULT.pdf (185,51 kB)

Události zprávy:

-
25. 6. 2019 v 12:39:20 EV0: Datová zpráva byla podána.
25. 6. 2019 v 12:39:21 EV5: Datová zpráva byla dodána do datové schránky příjemce. Je-li příjemcem datové zprávy orgán veřejné moci vystupující v postavení orgánu veřejné moci, byla datová zpráva tímto okamžikem doručena.
26. 6. 2019 v 07:11:50 EV11: Přihlásila se oprávněná osoba ve smyslu § 8, odst. 1 až 4 zákona č. 300/2008 Sb., v platném znění. Datová zpráva je nyní doručena. Případné dřívější datum doručení fikcí nebo doručení dodáním do schránky orgánu veřejné moci není dotčeno.
-



Městský úřad Kralupy nad Vltavou
odbor životního prostředí
Palackého nám. 1, Kralupy n. Vlt., PSČ 278 88

TRANSCONSULT s. r. o.
Nerudova 37
500 02 Hradec Králové

Váš dopis značky/ ze dne:	Naše značka:	Vyřizuje:	V Kralupech n. Vlt. dne:
Z 15. 9. 2014	MUKV 40557/2014 OŽP	Magdalena Moravcová tel. 315 739 919	8. 10. 2014

Věc: Ochranné stání Miřejovice, k. ú. Nelahozeves, par. č. st. 97, 195, 347, 348, 351 a 350
- souhrnné vyjádření OŽP

Městský úřad Kralupy nad Vltavou, odbor životního prostředí od Vás obdržel dne 16. 9. 2014 žádost o vyjádření pro účely územního řízení na stavbu **Ochranné stání Miřejovice**. Navrhovaná stavba řeší ochranné stání plavidel při průtoku velkých až extrémních vod. Ochranné stání bude ve smyslu čl. 9.07 Řádu plavební bezpečnosti, vydaným vyhláškou č. 344/1191 Sb., považováno za chráněné místo. Tím dojde ke zlepšení bezpečnosti plavebního provozu v úseku vodní cesty Praha – Mčlíník při zastavení plavby. Předpokládaná lhůta výstavby 2 měsíce. Stavba nebude členěna na etapy.

Investor: Česká republika- Ředitelství vodních cest ČR, se sídlem nábr. L. Svobody 1222/12, 110 15 Praha 1, zastoupen na základě plné moci spol. TRANSCONSULT s. r. o., se sídlem Nerudova 37, 500 02 Hradec Králové

Předložené doklady: Výtah z projektové dokumentace z 08/2014, zpracovatel: Ing. Velehradský TRANSCONSULT s. r. o., Nerudova 37, 500 02 Hradec Králové + CD

K předloženému návrhu vydává odbor životního prostředí MěÚ Kralupy n. Vlt. následné souhrnné vyjádření dle § 154 zák.č. 500/2004 Sb., správní řád, ve znění pozdějších předpisů:

1) Vyjádření z hlediska zákona č. 254/2001 Sb., o vodách a o změně některých zákonů (vodní zákon), ve znění pozdějších předpisů:

Stavby, které se k plavebním účelům zřizují v korytech vodních toků nebo na jejich březích, jsou podle ust. § 55 odst. 1) písm. f) vodního zákona stavbou vodních děl. Stavby vodních děl povoluje příslušný vodoprávní úřad, kterým je Městský úřad Kralupy nad Vlt., odbor životního prostředí. Žádost o povolení stavby vodního díla se podává na předepsaném tiskopise dle vyhlášky č. 432/2001 Sb. v platném znění (možno stáhnout z www.mestokralupy.cz – dokumenty ke stažení) a s přílohami dle vyhl. 432/2001 Sb. ve znění pozdějších předpisů, tou je zejména projektová dokumentace stavby ve trojím vyhotovení, vypracovaná oprávněnou osobou. Ke stavbě nutno dále předložit vyjádření správce vodního toku Vltava a VD Miřejovice, kterým je Povodí Vltavy, s.p., závod Dolní Vltava, a zajistit splnění stanovených podmínek. Doložit vyjádření vlastníka MVE Miřejovice ENERGO-PRO Czech, s.r.o.

Ing. Blanka Nedbalová – referent OŽ

- 2) z hlediska zák. č. 185/2001 Sb., o odpadech, ve znění pozdějších předpisů (dále jen „zákon o odpadech“):

Nakládání s odpady je podrobně popsáno v předložené dokumentaci. Pokud s odpady bude nakládáno tak, jak je v této dokumentaci uvedeno, *nemáme žádné připomínky*.

Helena Traxlová – referent OŽP

- 3) z hlediska zák. č. 114/1992 Sb., o ochraně přírody a krajiny, ve znění pozdějších změn a doplňků (dále jen „zákon“):

Záměr představuje umístění ochranného stání pro plavidla cca 50 m od vodní elektrárny Mířejovice v ř. km 17,80 – 17,87. Stavbou bude dotčen travnatý úsek, kde se nenachází žádné dřeviny. Výška dalb nad dnem řeky je 14,1 m a 11,16 m nad nominální hladinou. Předložená dokumentace obsahuje vizualizaci záměru. Dle předložené dokumentace záměrem nedojde k poškození či zničení významného krajinného prvku, k ohrožení nebo oslabení jeho ekostabilizační funkce ani nedojde ke snížení či změně krajinného rázu, proto nebude vydáváno závazné stanovisko z hlediska zásahu do krajinného rázu dle § 12 ani zásahu do VKP dle § 4 odst. (2).

Michaela Horová, DiS. – referent OŽP


- 4) z hlediska zák. č. 334/1992 Sb., o ochraně zemědělského půdního fondu, ve znění pozdějších změn a předpisů (dále jen „zákon“):

Dle výpisu z katastru nemovitostí budou stavbou zasaženy pozemky, které jsou součástí zemědělského půdního fondu (dále jen ZPF). Jako jeden z podkladů pro vydání územního rozhodnutí je proto nutno požádat o vynětí pozemků ze ZPF v souladu s ustanovením § 9 tohoto zákona, které je vydáváno formou závazného stanoviska naším odborem.

Mgr. Jan Kobera, vedoucí odboru ŽP

Ostatní úseky státní správy v působnosti odboru ŽP MěÚ Kralupy n. Vlt. nejsou dotčeny.

Toto souhrnné vyjádření není souhlasem ani rozhodnutím, vydávaným ve správním řízení a nenahrazuje souhlasy, rozhodnutí, stanoviska, ani vyjádření jiných dotčených orgánů a organizací.



Mgr. Jan Kobera

vedoucí odboru životního prostředí

Na vědomí: MěÚ Kralupy n/ Vlt. – stavební úřad

Obec Nelahozeves

Obec Nová Ves

☎ Ing. Nedbalová: 315 739 921
Traxlová 315 739 944
Horová, DiS: 315 739 917
Mgr. Kobera: 315 739 922

Městský úřad v Kralupech n. Vlt.
odbor životního prostředí
278 88 Kralupy nad Vltavou



Městský úřad Kralupy nad Vltavou

Odbor životního prostředí

Palackého náměstí 1
278 01 Kralupy nad Vltavou

Česká republika-Ředitelství vodních cest ČR zastoupena spol. **TRANSCONSULT s.r.o.**
Nábřeží L. Svobody 1222/12 Nerudova 37
110 15 Praha 1 500 02 Hradec Králové

MUKV 58105/2014 OŽP

V Kralupech nad Vltavou 10.12.2014.

Vyřizuje: Milan Baráth, telefon : 315 739 918, e-mail: m.barath@mestokralupy.cz

Odnětí zemědělské půdy ze zemědělského půdního fondu pro výstavbu „Ochranného stání Mířejovice“ – závazné stanovisko.

Městský úřad Kralupy nad Vltavou, odbor životního prostředí jako příslušný orgán ochrany zemědělského půdního fondu (dále jen ZPF) podle ustanovení § 15 písm. f) zákona č. 334/1992 Sb., o ochraně ZPF ve znění pozdějších předpisů (dále jen zákon), závazným stanoviskem podle ustanovení § 149 zákona č. 500/2004 Sb., Správní řád,

uděluje souhlas

pro Českou republiku- Ředitelství vodních cest ČR, se sídlem Nábř. L. Svobody 1222/12 zastoupenou na základě plné moci spol. TRANSCONSULT s.r.o., se sídlem Nerudova 37, 500 02 Hradec Králové podle ustanovení § 9, odst. (6) zákona č. 334/1992 Sb., o ochraně ZPF s trvalým odnětím zemědělské půdy ze ZPF na pozemku dle KN č. 347 o celkové výměře záboru 14 m² pro stavbu „Ochranného stání Mířejovice “ pro vodní dopravu, které umožní bezpečně odstavit plavidlo při zastavení dopravy z důvodu velkého až extrémního průtoku vod.

Je výpisu z KN vlastnické právo k pozemku má Česká republika, právo hospodařit s majetkem státu má Povodí Vltavy, státní podnik, Holečkova 106/8, 150 00 Praha 5. Součástí žádosti je kladné vyjádření vlastníka pozemku s uvedeným záměrem.

Doklady o vlastnictví a mapové podklady jsou součástí spisu.

Souhlas s trvalým odnětím zemědělské půdy ze ZPF se uděluje za těchto podmínek:

1. V souladu s ustanovením § 8 odst. 1 písm. a) zákona a dle § 10 vyhlášky č. 13/1994 Sb., kterou se provádějí některé podrobnosti zákona o ochraně zemědělského půdního fondu (dále jen vyhláška), se stanovuje povinnost skrývky ornice v mocnosti skrývky 10-15 cm dle předloženého podkladu pro odnětí. Sejmутá ornice bude uložena tak, aby v průběhu výstavby nebyla nijak znehodnocena. Po dokončení prací bude skrývky použita k ozelenění plochy okolo stavby.
2. V souladu s ustanovením § 9 odst. 6 písm. d) zákona bude z odnímané plochy zaplacen odvod za trvalé odnětí zemědělské půdy ze ZPF. Odvod za trvalé odnětí bude v souladu s ustanovením § 11 odst. 10 zákona zaplacen jednorázově. **Odvod zaplatí žadatel.** Výše odvodu bude stanovena na základě upřesněného výpočtu odvodu, který předloží žadatel v rámci řízení o předepsání odvodu. Toto řízení povede orgán ochrany ZPF Kralupy nad Vltavou po nabytí právní moci rozhodnutí, které bude ve věci vydáno podle zvláštních předpisů. Orientační výpočet odvodů byl předložen v rámci řízení o udělení souhlasu s odnětím zemědělské půdy ze ZPF.

2.

3. Do 60 dnů po vydání stavebního povolení na uvedenou stavbu investor předloží upřesněný výpočet odvodů za trvalé odnětí zem. půdy zpracovaný podle platných právních předpisů a další podklady pro předepsání odvodů za trvalé odnětí zemědělské půdy ze ZPF. Výpočet odvodů bude zpřesněn v souladu s upřesněním vyplývajícím z dokumentace pro vydání rozhodnutí podle stavebního zákona. Bude obsahovat veškeré podklady nutné pro kontrolu správností jejich výpočtu.
4. Podmínky stanovené v zájmu ochrany ZPF musí být obsaženy v rozhodnutí, která budou vydána podle zvláštních předpisů.

Poučení:

Tento souhlas s odnětím zemědělské půdy ze zemědělského půdního fondu vydaný podle ustanovení § 10 odst. 1 zákona č. 334/1992 Sb., o ochraně ZPF je závaznou součástí rozhodnutí, popř. souhlasu, které budou ve věci vydány podle zvláštních předpisů (stavební zákon).

Žadatel , který nabývá práva vyplývající z tohoto souhlasu, je povinen plnit podmínky v něm stanovené ode dne, kdy tato rozhodnutí nabudou právní moci, popř. ve lhůtách v nich určených.

Platnost vydaného souhlasu je totožná s platností těchto rozhodnutí, popř. souhlasu a prodlužuje se současně s jejich platností podle zvláštních předpisů.

Souhlas s odnětím zemědělské půdy ze ZPF neřeší žádné vlastnické ani užívatelské vztahy.

Na tento souhlas se dle ustanovení § 21 zákona nevztahují obecné předpisy o správním řízení.

Mgr. Jan Kobera
vedoucí odboru životního prostředí

Milan Baráth
oprávněná úřední osoba
ochrana ZPF

Rozdělovník:

TRANSCONSULT s.r.o., Nerudova 37, 500 02 Hradec Králové

Městský úřad Kralupy nad Vltavou, odbor výstavby a ÚP, Palackého 1, 278 01 Kralupy nad Vltavou

Na vědomí:

Česká republika-Ředitelství vodních cest ČR, Nábř. L. Svobody 1222/12, 110 15 Praha 1

Obec Nelahozeves, Školní 3, 277 51 Nelahozeves

Krajský úřad Středočeského kraje

ODBOR ŽIVOTNÍHO PROSTŘEDÍ A ZEMĚDĚLSTVÍ

Praha: 26. 6. 2019

Dle rozdělovníku

Číslo jednací: 064784/2019/KUSK

Spisová značka: SZ_064784/2019/KUSK/3

Vyřizuje: Ing. Michael Anýžová I. 584

Značka: OŽP/MK

**Žádost o povolení výjimky z ochranných podmínek zvláště chráněných živočichů
– „Ochranné stání Miřejovice“ – rozhodnutí****Rozhodnutí**

Krajský úřad Středočeského kraje, Odbor životního prostředí a zemědělství (dále jen „Krajský úřad“) v souladu s ust. § 29 zákona č. 129/2000 Sb., o krajích, ve znění pozdějších předpisů, jako příslušný orgán ochrany přírody podle ust. § 77a odst. 5, písm. h) zákona č. 114/1992 Sb., o ochraně přírody a krajiny, ve znění pozdějších předpisů (dále jen „zákon č. 114/1992 Sb.“) a na základě správního řízení vedeného dle zákona č. 500/2004 Sb. správní řád, ve znění pozdějších předpisů (dále jen „správní řád“)

uděluje výjimku

podle ust. § 56 odst. 1 zákona č. 114/1992 Sb. ze zákazů uvedených v ust. § 50 odst. 2 zákona č. 114/1992 Sb. škodlivě zasahovat do přirozeného vývoje zvláště chráněných živočichů druhů velevrub malířský (*Unio pictorum*), skokan skřehotavý (*Rana ridibunda*), užovka podplamatá (*Natrix tessellata*), mník jednovousý (*Lota lota*) a jelec jesen (*Leuciscus idus*), konkrétně je rušit při realizaci záměru „Ochranné stání Miřejovice“ v k. ú. Nelahozeves. Výjimka je udělena Povodí Vltavy s.p., IČO: 70889953, sídlem Holečkova 3178/8, 150 00 Praha 5 Smíchov za předpokladu dodržení následujících podmínek:

1. V případě výskytu zvláště chráněných živočichů na staveništi budou tito živočichové odchyceni a přemístěni na vhodné stanoviště mimo záměrem dotčené území.
2. Platnost udělené výjimky je omezena do 31. 12. 2020.

Účastník řízení dle § 27 odst. 1 správního řádu:

Povodí Vltavy s.p., IČO: 70889953, sídlem Holečkova 3178/8, 150 00 Praha 5 Smíchov

Nositel výjimky je povinen do 31. 12. každého roku, a to až do konce platnosti rozhodnutí, nahlásit příslušnému orgánu ochrany přírody zásahy, provedené na základě vydané výjimky pro zvláště chráněné druhy dle § 56 zákona č. 114/1992 Sb.

Krajský úřad při udělení předmětné výjimky postupoval v souladu s ust. § 56 odst. 2, písm. c) zákona č. 114/1992 Sb.

Odůvodnění

Krajskému úřadu byla dne 17. 5. 2019 doručena žádost od společnosti TRANSCONSULT s.r.o., IČO: 47455292, Nerudova 37/32, Pražské Předměstí, 500 02 Hradec Králové, která na základě plné moci zastupuje Povodí Vltavy s.p., IČO: 70889953, sídlem Holečkova 3178/8, 150 00 Praha 5 Smíchov. Předmětný záměr se týká ve věci udělení výjimky z ust. § 56 odst. 1 zákona č. 114/1992 Sb. ze zákazů uvedených v ust. § 50 odst. 2 zákona č. 114/1992 Sb., škodlivě zasahovat do přirozeného vývoje zvláště chráněných živočichů druhů velevrub malířský (*Unio pictorum*), skokan skřehotavý (*Rana ridibunda*), užovka podplamatá (*Natrix tessellata*), mník jednovousý (*Lota lota*) a jelec jesen (*Leuciscus idus*), konkrétně je rušit při realizaci záměru „Ochranné stání Mířejovice“ v k.ú. Nelahozeves. Cílem záměru je výstavba čtyř vysokovodních dalb, které umožní ukotvení plavidel při zvýšených průtocích vod. K předmětnému záměru byla již v minulosti povolena výjimka dle § 56 zákona č. 114/1992 Sb., pod č.j. 064160/2017/KUSK. Platnost předmětné výjimky skončila dne 31.12.2018. Od této doby se změnil investor stavby a došlo k navýšení vybudování o 1 vysokovodní dalbo.

Krajský úřad dopisem ze dne 5.6.2019 uvědomil účastníky řízení, tj. žadatele a obec Nelahozeves, v souladu s ust. § 47 odst. 1 správního řádu, o zahájení správního řízení. O zahájení správního řízení byly též informovány zapsané spolky „Česká společnost ornitologická“, „Děti Země – Klub za udržitelnou dopravu“ a „Sdružení Miláčov“. Podle § 70 odst. 3 zákona je občanské sdružení, resp. zapsaný spolek oprávněn účastnit se správního řízení, pokud oznámí svou účast písemně do osmi dnů od oznámení o zahájení řízení. Do předmětného řízení se žádný z výše uvedených spolků nepřihlásil.

Účastníkům řízení byla dána možnost činit úkony dle § 36, § 37 a § 38 správního řádu, zejména vyjádřit své stanovisko navrhopvat důkazy a činit jiné návrhy, to po celou dobu předmětného řízení až do vydání rozhodnutí. Krajský úřad poskytl v souladu s ust. § 36 odst. 3 správního řádu účastníkům řízení možnost vyjádřit se před vydáním rozhodnutí k podkladům rozhodnutí. Do dnešního dne se žádný z účastníků řízení nevyjádřil.

Velevrub malířský, skokan skřehotavý a užovka podplamatá jsou dle vyhlášky č. 395/1992 Sb., kterou se provádějí některá ustanovení zákona č. 114/1992 Sb. zařazeni mezi zvláště chráněné živočichy v kategorii „kriticky ohrožení“ živočichové. Mník jednovousý a jelec jesen jsou dle výše uvedené vyhlášky zařazeni do kategorie „ohrožení“ živočichové. Na základě této skutečnosti Krajský úřad prostudoval předloženou žádost, zhodnotil možné dopady výstavby třech vysokovodních dalb na výše uvedené zvláště chráněné živočichy a došel k závěru, že udělení výjimky je možné. Vzhledem k vyskytujícím se zvláště chráněným živočichům je možno požadovanou výjimku udělit pouze v případě, kdy jiný veřejný zájem převažuje nad zájmy ochrany přírody nebo je předmětný záměr v zájmu ochrany přírody. Jelikož užovka podplamatá a skokan skřehotavý jsou předmětem ochrany podle práva Evropských společenství, lze výjimku povolit jen tehdy, pokud je dán některý z důvodů uvedený v ust. § 56 odst. 2 zákona č. 114/1992 Sb., neexistuje-li jiné uspokojivé řešení a povolovaná činnost neovlivní dosažení či udržení příznivého stavu druhu z hlediska ochrany. Převaha veřejného zájmu na realizaci předmětného záměru nad zájmy ochrany přírody je Krajským úřadem spatřována ve skutečnosti, že předmětný záměr nemůže vyskytující se zvláště chráněné živočichy nijak výrazně negativně ovlivnit. Pouze v období výstavby je možné uvažovat o rušení, pokud se výše uvedení zvláště chráněné živočichové zrovna v místě stavby vyskytnou. Řád plavební bezpečnosti povoluje na Vltavě v úseku Praha – Mělník, plout plavidlům nebo tlačným sestavám do celkové délky 137 m. Na nové poloze ochranného stání je v době zastavení plavby z prostorových důvodů a s ohledem na výtok z elektrárny možné vyvázání plavidel uvedených rozměrů. Při průtoku velkých až extrémních vod však není možné plavidla v těchto místech vyvázat. Toto budou umožňovat čtyři nové vysoko vodní dalby. Veřejný zájem, který dle názoru Krajského úřadu převažuje nad zájmy ochrany přírody je spatřován v jiných naléhavých důvodech převažujícího veřejného zájmu a v důvodech ekonomického charakteru. Pod důvody převažujícího veřejného zájmu se dle názoru Krajského úřadu skrývají situace, kdy z jakékoli důvodu bude nutné plavidla či plovoucí soupravy vyvázat. Může se jednat o stavy, kdy vodní plavba bude zastavena např. z prostorových důvodů, nebo při vysokých vodních stavech, při kterých nevyvázaná plavidla takovýchto rozměrů představují poměrně vysoké riziko vzniku škod na majetku, případně i na zdraví či životech lidí. Pod důvody ekonomického charakteru je pak z pohledu Krajského úřadu spatřován důvod ve vytvoření odpovídajícího zázemí pro lodní dopravu na příslušné vodní cestě. Důvodem k udělení požadované výjimky je tedy důvod uvedený v ust. § 56 odst. 2, písm. c) zákona č. 114/1992 Sb. Konkrétně se jedná o důvody převažujícího veřejného zájmu a o důvody ekonomického charakteru.

Neexistence jiného uspokojivého řešení je dána skutečností, že žadatelem bylo vybráno nejvhodnější místo pro umístění vysokovodních dalb na vodní cestě. Dále vzhledem k vyskytujícím se zvláště chráněným živočichům lze s naprostou jistotou

řící, že pokud by bylo zvoleno jiné místo k výstavbě vysokovodních dalb, někteří z výše uvedených živočichů by se vyskytovali i na novém místě. Dále v dotčeném místě se již zázemí pro proplouvající plavidla vyskytuje. A nakonec zásah je pro vyskytující se zvláště chráněné živočichy tak nepatrný, že není důvod hledat jiné, uspokojivější řešení. Jak už bylo uvedeno výše, tak na předmětné druhy má realizace záměru vliv pouze rušící, a to v období výstavby vysokovodních dalb. Stanoviště nebude záměrem nijak změněno. Dle názoru Krajského úřadu realizace předmětného záměru nijak negativně neovlivní jejich populace z hlediska ochrany. Ve výroku rozhodnutí je uvedena jedna podmínka, která vzhledem k zanedbatelnému vlivu záměru na zvláště chráněné živočichy je směřována k jejich přímé ochraně, pokud se na staveništi vyskytnou. Pak je nositel výjimky povinen tyto živočichy odchytit a přemístit mimo stavebními činnostmi dotčené území. V podmínce č. 2 je pak platnost rozhodnutí omezena do 31. 12. 2020

Dále vzal Krajský úřad v daném rozhodnutí v úvahu ustanovení § 56 odst. 7 zákona č. 114/1992 Sb. Druhy zvláště chráněných organismů jsou v rozhodnutí uvedeny, množství nelze jednoznačně stanovit, je závislé na počtu jedinců, kteří se na dotčeném území budou v době realizace záměru vyskytovat, předpokládá se ale dotčení několika málo jedinců. Důvod k udělení výjimky je uveden jak ve výroku rozhodnutí, tak v jeho odůvodnění. Kontrola plnění podmínek je umožněna kontrolní činností Krajského úřadu stanovenou zákonem.

Vzhledem k výše uvedenému Krajský úřad udělil předmětnou výjimku Povodí Vltavy s.p., IČO: 70889953, sídlem Holečkova 3178/8, 150 00 Praha 5 Smíchov. Toto rozhodnutí umožňuje nositeli výjimky provést škodlivý zásah do ochranných podmínek zvláště chráněných živočichů druhů vevrub malířský (*Unio pictorum*), skokan skřehotavý (*Rana ridibunda*), užovka podplamatá (*Natrix tessellata*), mník jednovousý (*Lota lota*) a jelec jesen (*Leuciscus idus*) konkrétně je rušit při realizaci záměru „Ochranné stání Mířejovice“ v k. ú. Nelahozeves.

Tímto povolením nejsou dotčena ustanovení podle jiných právních předpisů.

Orgánu ochrany přírody byly předloženy k předmětnému řízení následující materiály:

- žádost o udělení výjimky
- plná moc
- přehledná situace
- koordinační situace
- postup výstavby
- zákres stavby do fotografie
- průvodní zpráva
- technická zpráva
- rozhodnutí Krajského úřadu Středočeského kraje o povolení výjimky ze dne 26.6.2017 č.j. 064160/2017/KUSK

Poučení o odvolání:

Proti tomuto rozhodnutí může účastník řízení podat ve lhůtě do 15 dní ode dne jeho oznámení odvolání k Ministerstvu životního prostředí podáním učiněným u Krajského úřadu Středočeského kraje.

.....
oprávněná úřední osoba

Ing. Michaela Anýžová

Odbor životního prostředí a zemědělství

Oddělení ochrany přírody a krajiny

Odborný referent

Obdrží účastníci řízení:

Povodí Vltavy s.p., IČO: 70889953, sídlem Holečkova 3178/8, 150 00 Praha 5
Smíchov v zastoupení: TRANSCONSULT s.r.o., Nerudova 37/32, Pražské předměstí,
500 02 Hradec Králové

Obec Nelahozeves, Školní 3, 277 51 Nelahozeves

Na vědomí:

Povodí Vltavy s.p., IČO: 70889953, sídlem Holečkova 3178/8, 150 00 Praha 5

Přijatá zpráva - Detail zprávy

Předmět: Ochranné státní Mířejovice - dokumentace pro stavební
povolení_rozhodnutí v předmětné věci

ID zprávy: 689056563

Typ zprávy: Přijatá datová zpráva

Stav zprávy: Doručená

Datum a čas: 2. 7. 2019 v 08:17:45

Odesílatel: Středočeský kraj, Zborovská 81/11, 15000 Praha 5, CZ

ID schránky: keebyyf

Typ schránky: Orgán veřejné moci

Odesílající osoba: Spisová aplikace

Zmocnění: Nezádáno

Naše čís. jednací: 064784/2019/KUSK

Naše spisová zn.: SZ_064784/2019/KUSK/3

Vaše čís. jednací: Nezádáno

Vaše spisová zn.: Nezádáno

K rukám: Nezádáno

Do vlastních rukou: Ne

Zakázáno doručení fikcí: Ne

Přílohy:

Povodi_Vltavy_-_Ochrane_stani_Mirejovice_-_
_rozhodnuti.pdf (450,82 kB)

Udalosti zprávy:

2. 7. 2019 v 08:07:57 EV0: Datová zpráva byla podána.

2. 7. 2019 v 08:07:57 EV5: Datová zpráva byla dodána do datové schránky příjemce. Je-li příjemcem datové zprávy orgán veřejné moci vystupující v postavení orgánu veřejné moci, byla datová zpráva tímto okamžikem doručena.

2. 7. 2019 v 08:17:45 EV11: Přihlásila se oprávněná osoba ve smyslu § 8, odst. 1 až 4 zákona č. 300/2008 Sb., v platném znění. Datová zpráva je nyní doručena. Případné dřívější datum doručení fikcí nebo doručení dodáním do schránky orgánu veřejné moci není dotčeno.



POVODÍ VLTAVY,
státní podnik
ZÁVOD DOLNÍ VLTAVA
GRAFICKÁ 36
150 21 PRAHA 5

TEL.: 257 099 111
221 401 111
FAX: 257 31 35 22
E-MAIL: pvl@pvl.cz
BANKOVNÍ SPOJENÍ:
KOMERČNÍ BANKA, a.s., PRAHA 5
ČÍSLO ÚČTU : 31632051/0100

TRANSCONSULT spol. s r.o.

Ing. Luboš Velehradský

Nerudova 37

500 02 HRADEC KRÁLOVÉ

VÁŠ DOPIS ZNAČKY/ZE DNE
3/305/2019 / 6.6.2019

NAŠE ZNAČKA
PVL-38201/2019/240-Ma

VYŘIZUJE/LINKA
Ing. V. Marušák / 212
Bc. R. Pawinger / 284, P. Havlasa / 268

DATUM
19.6.2019

věc: Ochranné vysokovodní stání Měřejovice – stanovisko správce povodí a vyjádření správce toku

Obec: Nelahozeves

Kraj: Středočeský

Č.h.p.: 1-12-02-0471-0-00

K.ú.: Nelahozeves

Vodoprávní úřad: Kralupy nad Vltavou ZVHM: 12-214

Vodní útvar: DVL_0820 Vltava od toku Berounka po ústí do Labe, 51400 Kladenská pánev

V zastoupení investora Povodí Vltavy, státní podnik jste nás dopisem výše uvedené značky a data požádali o vyjádření pro stavební řízení k vámi vypracované DSP akce „Ochranné stání Měřejovice“ z 07/2019, zakázkové číslo 191230001.

Předmětem záměru, který je součástí akce „Ochranná stání na Labsko – Vltavské vodní cestě“ je vybudování ochranného stání plavidel při velkých až extrémně velkých průtocích. Stavba je členěna na dva objekty: SO 201 Vysokovodní dalby a SO 401 Kabelová přípojka NN.

Ochranné stání je situováno na levý břeh dolní rejdy plavební komory (ř. km Vltavy 17,80 ÷ 17,87). Zabírá prostor mezi výtokem z MVE a stávajícími ostrovními dalbami. V navrhovaném stání bude možné v době zastavení plavby a při provozu MVE vyvážení dvou plavidel. Po zastavení provozu MVE při ještě vyšších průtocích až tří plavidel max. rozměrů 10,6 x 137,0 m. Plavidla budou vyvážena k čtyřem novým vysokovodním dalbám. Nejvyšší úvazný prvek stání je v úrovni 174,06 m n. m., tj. 1,8 m nad úrovní povodně 08/2002. Součástí DSP je povodňový plán a návrh havarijních opatření pro stavbu.

V rámci územního řízení jsme se k záměru vyjadřovali, naposledy pod zn. 44373/2017-242/Ma. Pro stavbu bylo vydáno MěÚ Kralupy nad Vltavou rozhodnutí o umístění stavby pod č.j. MUKV 8545/2018/VYST. DSP byla s námi projednávána.

Záměr se nachází ve vodním útvaru povrchových vod DVL_0820 Vltava od toku Berounka po ústí do Labe, jehož celkový stav je nevyhovující (chemický nedosažení dobrého stavu a ekologický poškozený) a ve vodním útvaru podzemních vod 51400 Kladenská pánev, jehož celkový stav je nevyhovující (chemický nevyhovující a kvantitativní částečně nevyhovující).



Na základě ustanovení § 54 odst. 4 zákona č. 254/2001 Sb., o vodách (vodní zákon) a vyhlášky Ministerstva zemědělství č. 183/2018 Sb., o náležitostech rozhodnutí a dalších opatření vodoprávního úřadu a o dokladech předkládaných vodoprávnímu úřadu vydává organizace Povodí Vltavy, státní podnik, jako příslušný správce povodí v dílčím povodí Dolní Vltavy k předloženému záměru následující

s t a n o v i s k o :

A. Z hlediska zájmů daných Národním plánem povodí Labe, Plánem dílčího povodí Dolní Vltavy (ustanovení § 24 až § 26 vodního zákona) je uvedený záměr možný, protože lze předpokládat, že záměrem nedojde ke zhoršení stavu vodního útvaru, a že nebude mít za následek nedosažení dobrého stavu. Toto hodnocení vychází z posouzení souladu daného záměru s výše uvedenými platnými dokumenty.

B. Z hlediska zájmů daných plánem pro zvládání povodňových rizik v povodí Labe je uvedený záměr možný.

C. Z hlediska dalších zájmů daných vodním zákonem souhlasíme s uvedeným záměrem „Ochranné vysokovodní stání Měřejovice“ za předpokladu splnění těchto podmínek a s těmito připomínkami:

1) Akce bude koordinována s plánovanými prohrábkami vodní cesty - Vltavy a záměrem na čekací stání pro malá plavidla.

2) Povodňový plán - chybně uveden hlásný profil pro vyhlašování SPA - má být Chuchle, doplnit hladiny a průtoky velkých vod Vltavy v profilu pod VD Měřejovice (konzumpční křivka), doplnit situaci záplavového území Vltavy, doplnit spojení na VD Měřejovice, tel. 315785169.

3) Návrh havarijních opatření - doplnit havarijního technika závodu Dolní Vltava: Ing. Jitka Kotelenská, 602133630, jitka.kotelenska@pvl.cz. Přiložit situaci stavby se zákresem zařízení staveniště a umístěním prostředku pro zásah v případě havárie.

4) K SO 401 - Technické řešení kabelové přípojky nn pro dalby a napájení limnigrafu včetně datového kabelu pro přenos dat z limnigrafu je v souladu s dojednaným řešením z porady konané dne 24.4.2019 v oddělení investic na GR PVL.


Toto stanovisko správce povodí a vyjádření správce toku platí dva roky ode dne jeho vydání.

Bez přílohy.

Ing. Jiří Friedel

ředitel závodu Dolní Vltava





Město Kralupy nad Vltavou

Městský úřad Kralupy nad Vltavou, odbor dopravy
Palackého nám. 1, 278 01 Kralupy nad Vltavou
www.mestokralupy.cz, podatelna@mestokralupy.cz, tel.: 315 739 811
IČ: 00236977, DIČ: CZ 00236977, DS: 8zzbfvq

SPIS. ZN.:	MUKV-S 10306/2019/Br
Č.J.:	MUKV 49017/2019 OD/Br
POČET LISTŮ:	2
POČET PŘÍLOH:	0
POČET LISTŮ PŘÍLOH:	0
VYŘÍZUJE:	V.Brtník
TEL.:	315 739 957
E-MAIL:	vladimir.brtnik@mestokralupy.cz
DATUM:	01.07.2019

Vyjádření k projektové dokumentaci

Název stavby : „Ochranné stání Miřejovice“

Místo : parc. č. st. 97, 195, 347, 350, 351 v kat. území Nelahozeves (702790).
(Vltavská vodní cesta – říční km 17,72 – 18,10)

Investor : Povodí Vltavy, s. p., IČ: 70889953, Holečkova 3178/8, 150 00 Praha 5

K posouzení byla předložena projektová dokumentace vypracovaná projekční kanceláří TRANSCONZULT spol. s r.o., IČ: 47455292, Nerudova 37, 500 02 Hradec Králové.

Datum vypracování : 07/2019
Stupeň PD : DSP
PD obsahuje : Kompletní projektová dokumentace

Projekt řeší výstavbu ochranného stání pro plavidla, umožňující jejich bezpečné vyvázání při vysokých vodních stavech (tj. od zastavení plavby při úrovni hladiny 166,12 m n. m. až po hladinu při katastrofálních povodních). Stavba je umístěna na dopravně významné vodní cestě tř. IV.

Městský úřad Kralupy nad Vltavou, odbor dopravy, jako příslušný silniční správní úřad ve věcech silnic II. a III. třídy a speciální stavební úřad ve věcech silnic, místních komunikací a veřejně přístupných účelových komunikací, posoudil Vámi předloženou žádost, vč. projektové dokumentace „Ochranné stání Miřejovice“ a vydává toto vyjádření:

Dle ustanovení § 40, odst. 4), písm. d) zákona č. 13/1997 Sb. o pozemních komunikacích, ve znění pozdějších předpisů, obecní úřad obce s rozšířenou působností uplatňuje závazné stanovisko v územním řízení z hlediska řešení místních a účelových komunikací. S ohledem na uvedené, silniční správní úřad konstatuje, že závazné stanovisko k předmětnému podání se nevydává a nenachází pro jeho vydání ani oporu v zákoně. Podání silniční správní úřad vyhodnotil dle obsahu a na základě správního uvážení proto vydává vyjádření, kterým sděluje:

1. Stavba nebude zdrojem znečištění přilehlé pozemní komunikace – silnice č. III/24021 (ulice Zagarolská, obec Nelahozeves).
2. Stavebník zajistí přístup ke všem sousedním nemovitostem.
3. Stavbou nebude ohrožena bezpečnost provozu na pozemních komunikacích.
4. Žádný stavební ani jiný materiál nebude skladován na pozemních komunikacích.

6

5. Při stavbě nebudou na pozemních komunikacích odstavovány žádné pracovní stroje ani technika.

Vladimír Brtník
referent odboru dopravy
oprávněná úřední osoba

Obdrží:

TRANSCONSULT s.r.o., IDDS: wbeszgc

Přijatá zpráva - Detail zprávy

Předmět: Sdělení: Žádost o stanovisko: Ochranné stání Miřejovice - dokumentace pro stav.povolení (+ 1x PD)

ID zprávy: 688846352

Typ zprávy: Přijatá datová zpráva

Stav zprávy: Doručená

Datum a čas: 2. 7. 2019 v 06:43:56

Odesílatel: Město Kralupy nad Vltavou, Palackého nám. 1, 27801 Kralupy nad Vltavou, CZ

ID schránky: 8zzbfvq

Typ schránky: Orgán veřejné moci

Odesílající osoba: Pověřená osoba

Zmocnění: Nezařadeno

Naše čís. jednací: MUKV 49017/2019 OD

Naše spisová zn.: MUKV-S 10306/2019 OD

Vaše čís. jednací: Nezařadeno

Vaše spisová zn.: Nezařadeno

K rukám: Nezařadeno

Do vlastních rukou: Ne

Zakázáno doručení fikcí: Ne

Přílohy:

2019-10306.pdf (1,32 MB)

Události zprávy:

- 1. 7. 2019 v 14:27:03 EV0: Datová zpráva byla podána.
- 1. 7. 2019 v 14:27:03 EV5: Datová zpráva byla dodána do datové schránky příjemce. Je-li příjemcem datové zprávy orgán veřejné moci vystupující v postavení orgánu veřejné moci, byla datová zpráva tímto okamžikem doručena.
- 2. 7. 2019 v 06:43:56 EV11: Přihlásila se oprávněná osoba ve smyslu § 8, odst. 1 až 4 zákona č. 300/2008 Sb., v platném znění. Datová zpráva je nyní doručena. Případné dřívější datum doručení fikcí nebo doručení dodáním do schránky orgánu veřejné moci není dotčeno.

Krajská správa a údržba silnic Středočeského kraje, příspěvková organizace
150 21 PRAHA 5, Zborovská 11

TRANSCONSULT s.r.o.
Nerudova 37
500 02 Hradec Králové

Vás dopis značky/ze dne

Naše značka

3455/19/KSÚS/MHT/KOS

Vyřizuje

Košnerová

Praha

6.6.2019

Věc : Vyjádření ke stavbě „Ochranné stání Miřejovice“

K předložené dokumentaci Vám sdělujeme, že KSÚS Středočeského kraje souhlasí s výše uvedenou stavbou v k.ú.Nelahozeves a s umístěním kabelového vedení do silničního pozemku podle § 25, odst. 6, písm. d, zákona č. 13/1997 Sb., kterou bude dotčena silnice č. III/24021 (p.č. 350 v k.ú.Nelahozeves), za těchto podmínek:

1. Kabelové vedení bude uloženo otevřeným výkopem v zeleném pásu. Dotčený úsek bude uveden do původního stavu.
2. Povolení k umístění do silničního tělesa podle § 25, odst.6, písm.d/ zákona č.13/1997 Sb., o pozemních komunikacích, ve znění pozdějších předpisů Vám vydá na základě Vaší žádosti a našeho vyjádření odbor dopravy MěÚ Kralupy nad Vltavou.
3. Právní režim zvláštního užívání silnice se bude realizovat na základě smluvního vztahu. Uzavřená „Smlouva o smlouvě budoucí o zřízení služebnosti IS“ bude doložena jako doklad k žádosti o vydání opatření stavebního úřadu o povolení stavby.
4. Pro vydání povolení ke zvláštnímu užívání silnice odborem dopravy MěÚ Kralupy nad Vltavou z důvodu provádění stavebních prací podle § 25, odst.6,písm.c 3 zákona č.13/1997 Sb., o pozemních komunikacích, ve znění pozdějších předpisů je nezbytným podkladem „ Vyjádření ke zvláštnímu užívání silnice“ které si vyžádá investor, případně zplnomocněný zástupce nebo zhotovitel u KSÚS Středočeského kraje jeden měsíc před zahájením stavebních prací.
5. Po vydání rozhodnutí odborem dopravy MěÚ Kralupy nad Vltavou požádá zhotovitel o protokolární předání silnice a po skončení prací opět protokolárně předá silnici správci zpět.

Platnost tohoto vyjádření je 1 rok a nahrazuje vyjádření ze dne 6.10.2014,


č.j. 5155/14/KSÚS/MHT/KOS a ruší vyjádření ze dne 2.8.2017, č.j.

4848/17/KSÚS/MHT/KOS a vyj. u 17.4.2019, č.j. 2357/19/KSÚS/MHT/KOS.

S pozdravem

Lenka Chmelová
vedoucí TSÚ oblast Mnichovo Hradiště

Krajská správa a údržba silnic
Středočeského kraje,
příspěvková organizace
Zborovská 11
K.O. 500 02
150 21 Praha 5
DIČ: CZ0066001



MĚSTSKÝ ÚŘAD KRALUPY NAD VLTAVOU

ODBOR DOPRAVY

Palackého nám. 1

278 88 Kralupy nad Vltavou

SPIS. ZN.: MUKV-S 8068/2014/Pe
 Č.J.: MUKV57923/2014 OD
 VYŘIZUJE: M.Pekárková
 TEL.: 315 739 956
 E-MAIL: pekarkova@mestokralupy.cz
 DATUM: 9.12.2014

ROZHODNUTÍ

POVOLENÍ ZVLÁŠTNÍHO UŽÍVÁNÍ

POZEMNÍ KOMUNIKACE

Výroková část:

Městský úřad Kralupy nad Vltavou, odbor dopravy, jako silniční správní úřad příslušný podle § 40 odst. 4 písm. a) zákona č. 13/1997 Sb., o pozemních komunikacích, ve znění pozdějších předpisů (dále jen "zákon o pozemních komunikacích"), ve správním řízení přezkoumal žádost o zvláštní užívání pozemní komunikace podle § 25 odst. 6 písm. d) zákona o pozemních komunikacích, kterou dne 13.11.2014 podala společnost

TRANSCONSULT s.r.o., IČO 47455292, Nerudova č.p. 37, 500 02 Hradec Králové,
kterého zastupuje Ředitelství vodních cest, IČO 67981801, nábr. L. Svobody č.p. 1222/12,
110 15 Praha 1

(dále jen "žadatel"), a na základě tohoto přezkoumání, souhlasu správce silnice - KSÚS Středočeského kraje, p.o., Zborovská 11, 150 21 Praha 5 podle § 25 odst. 1 a 2 zákona o pozemních komunikacích a § 40 odst. 5 vyhlášky č. 104/1997 Sb., kterou se provádí zákon o pozemních komunikacích, ve znění pozdějších předpisů

p o v o l u j e

zvláštní užívání silnice č. III/24021 (pozemek parc. č. 350 v k.ú. Nelahozeves) z důvodu umístění inženýrských sítí – napájecí kabel 0,4 kV v obci Nelahozeves pro stavbu „Ochranné stání Mířejovice“ (dále jen "zvláštní užívání komunikace") v tomto rozsahu:

- povolení se vydává na dobu životnosti inženýrských sítí

Pro zvláštní užívání pozemní komunikace stanoví tyto podmínky:

- 1) Budou dodrženy podmínky správce silnice č. III/24021 - KSÚS Středočeského kraje, p.o., zn. č. 5155/14/KSÚS/MHT/KOS ze dne 6.10.2014:
 1. Kabelové vedení bude uloženo otevřeným výkopem v zeleném pásu. Dotčený úsek bude uveden do původního stavu.
 2. Pro vydání povolení ke zvláštnímu užívání silnice z důvodu provádění stavebních prací podle § 25 odst. 6 písm. c) bod 3 zákona č. 13/1997 Sb., o pozemních komunikacích, ve znění pozdějších předpisů, je nezbytným podkladem „Vyjádření ke zvláštnímu užívání silnice“, které si vyžádá investor, případně zplnomocněný zástupce nebo zhotovitel u KSÚS Středočeského kraje, p.o. jeden měsíc před zahájením stavebních prací.
 3. Po vydání rozhodnutí odborem dopravy MěÚ Kralupy nad Vltavou požádá zhotovitel o protokolární předání silnice a po skončení prací opět protokolárně předá silnici správci zpět.
- 2) Pokud si to vyžádá veřejný zájem, může Městský úřad v Kralupech nad Vltavou, Odbor dopravy podmínky tohoto rozhodnutí doplnit nebo pozměnit.

- 3) Neplnění podmínek tohoto rozhodnutí podléhá pokutě ve smyslu ustanovení § 42b odst. 1 písm. b) zákona č. 13/1997 Sb., o pozemních komunikacích, ve znění pozdějších předpisů.

Účastníci řízení na něž se vztahuje rozhodnutí správního orgánu:

TRANSCONSULT s.r.o., Nerudova č.p. 37, 500 02 Hradec Králové

KSÚS Středočeského kraje, p.o., Zborovská č.p. 11, 150 21 Praha 5

Odůvodnění:

Žadatel v souladu s § 40 odst. 1 vyhlášky č. 104/1997 Sb., kterou se provádí zákon o pozemních komunikacích, ve znění pozdějších předpisů podal dne 13.11.2014 žádost o zvláštní užívání pozemní komunikace podle § 25 odst. 6 písm. d) zákona o pozemních komunikacích.

Silniční správní úřad žádost podle § 40 odst. 5 vyhlášky č. 104/1997 Sb., kterou se provádí zákon o pozemních komunikacích, ve znění pozdějších předpisů posoudil a podle § 25 odst. 1 a 2 zákona o pozemních komunikacích a § 40 odst. 5 vyhlášky č. 104/1997 Sb., kterou se provádí zákon o pozemních komunikacích, ve znění pozdějších předpisů povolil zvláštní užívání pozemní komunikace na základě souhlasu správce silnice č. III/24021- KSÚS Středočeského kraje, p.o., Zborovská č.p. 11, 150 21 Praha 5 za podmínek stanovených ve výroku tohoto rozhodnutí s tím, že správní úřad ve výrokové části tohoto rozhodnutí uvedl jen ty podmínky, týkající se zvláštního užívání. Podmínky, dotýkající se soukromoprávního ujednání (odpovědnost za vady, záruční lhůty, povinnost uzavřít určitý druh smlouvy, apod.) není možno do povolení vtělit, toto je věcí osoby, která zvláštní užívání realizuje a vlastníka komunikace, ti se o tomto musejí dohodnout, neboť silniční správní úřad v těchto věcech není oprávněn rozhodovat.

Poučení účastníků:

Proti tomuto rozhodnutí se lze odvolat do 15 dnů ode dne jeho oznámení k odboru dopravy Krajského úřadu Středočeského kraje podáním u zdejšího správního orgánu podáním u zdejšího správního orgánu.

Odvolání se podává s potřebným počtem stejnopisů tak, aby jeden stejnopis zůstal správnímu orgánu a aby každý účastník dostal jeden stejnopis. Nepodá-li účastník potřebný počet stejnopisů, vyhotoví je správní orgán na náklady účastníka.

Odvoláním lze napadnout výrokovou část rozhodnutí, jednotlivý výrok nebo jeho vedlejší ustanovení. Odvolání jen proti odůvodnění rozhodnutí je nepřípustné.

Nedodržení termínů nebo dalších podmínek uvedených v rozhodnutí bude posuzováno jako správní delikt podle § 42b odst. 1 písm. b) zákona o pozemních komunikacích pro právnické osoby a podnikající fyzické osoby s možností sankce až do výše 500.000,- Kč.

Toto rozhodnutí nenahrazuje stavební povolení.

Martina Pekárková
referent odboru dopravy
oprávněná úřední osoba

Poplatek:

Správní poplatek podle zákona č. 634/2004 Sb., o správních poplatcích položky 36 písm. a) ve výši 1000,- Kč byl zaplacen dne 12.11.2014.

Obdrží:

účastníci (dodejky)

TRANSCONSULT s.r.o., IDDS: wbeszgc

Ředitelství vodních cest, IDDS: ndn5skh

KSÚS Středočeského kraje, p.o., IDDS: a6ejgmxx



Pomáhat a chránit

KRAJSKÉ ŘEDITELSTVÍ POLICIE STŘEDOČESKÉHO KRAJE

Územní odbor Mělník
Dopravní inspektorát
Bezručova 2796
276 01 Mělník

D 325114.6.19

9

Č.j.: KRPS-1913-112/ČJ-2019-010606

Mělník 12. června 2019

Počet listů: 1

Přílohy: PD

Žadatel: TRANSCONSULT s.r.o.

Nerudova 37

500 02 Hradec Králové

STANOVISKO**(z hlediska bezpečnosti a plynulosti provozu na pozemních komunikacích)**—
k projektové dokumentaci pro stavbu/účel/akci : „Ochranné stání Měřejovice“- pro účely stavebního povolení

Policie České republiky Krajské ředitelství policie Středočeského kraje Dopravní inspektorát Mělník po posouzení projektové dokumentace výše uvedené stavby vydává z hlediska bezpečnosti a plynulosti provozu na pozemních komunikacích pro účely stavebního povolení následující stanovisko.

Předmětem projektové dokumentace je výstavba ochranného stání pro plavidla, umožňující jejich bezpečné vyvázání při vysokých vodních stavech na dopravně významné vodní cestě tř. IV v k.ú. Nelahozeves. Budou dodrženy tyto podmínky:

- Pevné překážky mohou být umístěny v minimálním bezpečnostním odstupu 0,5 metru od okraje pozemní komunikace a nebudou zasahovat do rozhledů v křižovatkách a do rozhledů u sjezdů.
- V rámci samotné stavby musí být dodrženy platné ČSN a nesmí docházet ke znečišťování pozemní komunikace.

STANOVISKO K PŘECHODNÉ ÚPRAVĚ PROVOZU NA POZEMNÍCH KOMUNIKACÍCH

9

(podle § 77 odst. 2 písm. b) zák. č. 361/2000 Sb., o provozu na pozemních komunikacích)

a

**PŘEDCHOZÍ SOUHLAS KE ZVLÁŠTNÍMU UŽÍVÁNÍ
POZEMNÍ KOMUNIKACE**

(§ 25 zák. č. 13/1997 Sb., o pozemních komunikacích)

pro stavbu / účel / akci: „„Ochranné stání Miřejovice“

Policie České republiky Krajské ředitelství policie Středočeského kraje dopravní inspektorát Mělník po posouzení žádosti vydává v souladu s ust. § 77 odst. 2 písm. b) zákona č. 361/2000 Sb., o provozu na pozemních komunikacích, ve znění pozdějších předpisů *stanovisko k přechodné úpravě provozu na pozemních komunikacích a dále vydává předchozí souhlas ke zvláštnímu užívání pozemní komunikace* za účelem umístění stavební techniky na komunikaci (autodomíchávač a autočerpadlo na beton) a umístění inženýrských sítí do silničního pozemku (§ 25 odst. 6 písm. c) bod 2 a písm. d) zák. č. 13/1997 Sb., o pozemních komunikacích) z důvodu výstavby ochranného stání Miřejovice s dotčením silnice III/24021 (ul. Zagarolská) v k.ú. Nelahozeves v předpokládaném termínu akce: 05-09/2020 a vydává podmínky pro zajištění bezpečnosti a plynulosti provozu na pozemních komunikacích.

PČR DI Mělník schvaluje předložený návrh „DIO“.

Přechodná úprava bude instalována po dobu nezbytně nutnou pro stanovený účel a ihned po ukončení akce bude odstraněna.

Místní úprava provozu, která bude v rozporu s přechodnou úpravou, bude zakryta.

Bude užito dopravních značek a zařízení v souladu s vyhl. č. 294/2015 Sb., kterou se provádějí pravidla provozu na pozemních komunikacích, v reflexním provedení v základní velikosti v provedení dle ČSN EN 12899-1.

Dopravní značky a zařízení budou zajištěny proti posunutí, otočení nebo pádu, ke kterému by mohlo dojít vlivem provozu nebo povětrnostních podmínek.

Bude prováděna pravidelná kontrola dopravního značení, a v případě ztráty, odcizení, popř. poškození, bude nahrazeno novým.

Bude zajištěn přístup k okolním nemovitostem.

V rámci stavebních prací nesmí docházet ke znečišťování pozemních komunikací.

Termín započetí stavebních prací a umístění přechodného dopravního značení musí být koordinován s případnými dalšími akcemi, při kterých dojde k omezení provozu v dotčeném úseku.

Pokud to bude dopravní situace vyžadovat, PČR DI Mělník vydá v průběhu stavby další podmínky k zajištění bezpečnosti a plynulosti provozu na pozemních komunikacích.

Zpracoval:

vrchní inspektor nprap. Ludmila Adamcová



komisář npor. Marek Novák DiS.
vedoucí DI Mělník

POLICIE ČESKÉ REPUBLIKY
KRAJSKÉ ŘEDITELSTVÍ POLICIE
STŘEDOČESKÉHO KRAJE
DOPRAVNÍ INSPEKTORÁT
276 01 MĚLNÍK

14.6.2019 7.6

SOUŘADNÝ SYSTÉM S-JTSK
VÝŠKOVÝ SYSTÉM BpV



TRANSCONSULT s.r.o.

Nerudova 37, 500 02 Hradec Králové

Vedoucí projektu	Ing. Černý	S	Středisko 3	
Odpovědný projektant	Ing. Černý		Vedoucí: Ing. Šejbal	
Zpracovatel	Ing. Černý	S	Zak. číslo 191230001	
Kontroloval	Ing. Šejbal		Datum: 07/2019	
Prozkoušel	Ing. Faltus	S	Arch.č.: 01719 Formát: A4	
Objednatel	Povodí Vltavy, s.p.		Účel: DSP	


OCHRANNÉ STÁNÍ MÍŘEJOVICE

Část dok.
C

KOORDINAČNÍ SITUAČNÍ VÝKRES

Měřítko
1:500

Č.výkresu
3



STÁTNÍ PLAVEBNÍ SPRÁVA - POBOČKA PRAHA
Jankovcova 4, P.O. BOX 28, 170 04 Praha 7 - Holešovice

TRANSCONSULT s.r.o.
Nerudova 37
500 02 Hradec Králové

Váš dopis značky/ze dne
3/293/2019/29.05.2019

Naše značka
4706/PH/19

Vyřizuje/linka
Ing. Jiráň/430

Listů
1

V Praze dne
04.07.2019

Věc:

Závazné stanovisko k projektové dokumentaci „Ochranné stání Miřejovice“

Státní plavební správa, jako dotčený orgán státní správy ve věcech vnitrozemské plavby ve smyslu § 39 a § 40 zákona č. 114/1995 Sb., o vnitrozemské plavbě, a § 136 odst. (1) zákona č. 500/2004 Sb., správní řád,

vydává

podle § 5a zákona č. 114/1995 Sb. a § 149 odst. (1) zákona č. 500/2004 Sb., správní řád,

souhlasné závazné stanovisko

k předložené projektové dokumentaci pro stavební řízení stavby „Ochranné stání Miřejovice“ z 07/2019 za předpokladu splnění těchto podmínek:

1. Plovoucí zařízení musí být navrženo tak, aby v horní poloze nevyskočilo mimo vodící drážky a nadále i při zatopení plnilo svoji funkci.
2. Na každé dalbě budou doplněny 2 ks pevných vázacích prvků v různých výškových úrovních, kdy jeden bude umístěn nad úroveň hladiny Q_{2002} a bude zároveň plnit funkci pojistného vázacího prvku.
3. Po schválení ochranného stání z hlediska jiných předpisů a provedení kolaudace je třeba požádat plavební úřad o vydání souhlasu s provozem vývaziště.
4. Po dokončení stavby bude Státní plavební správě předána dokumentace skutečného provedení stavby.
5. Státní plavební správě bude předložen časový harmonogram celé akce, a to min. tři týdny před zahájením prací včetně oznámení termínu zahájení stavby.
6. V průběhu prací nesmí dojít k poškození, přemísťování či zakrývání plavební signalizace.
7. Přesné umístění a druh plavebního značení bude před osazením projednáno se Státní plavební správou. Státní plavební správa si vymíní, že během stavby může upravit plavební značení dle místních a aktuálních podmínek.

Odůvodnění:

Státní plavební správa obdržela dne 31.05.2019 žádost společnosti TRANSCONSULT s.r.o., se sídlem Nerudova 37, 500 02 Hradec Králové, doplněnou dne 03.07.2019, o vydání závazného stanoviska k projektové dokumentaci pro stavební řízení stavby „Ochranné stání Miřejovice“ z 07/2019.

Předložená projektová dokumentace řeší výstavbu ochranného stání na Vltavě, levý břeh, pod vodní elektrárnou Miřejovice. Ochranné stání plavidel je řešeno pomocí čtyř vysokovodních daleb s přístupovou lávkou včetně osvětlení ochranného stání, vyvázání je navrženo pomocí plovoucího vázacího prvku. Maximální kapacita je navržena pro dvě plavidla o maximálních rozměrech délky 137,0 m a šířky 10,6 m.

Stavby na sledované vodní cestě lze podle § 5a zákona č. 114/1995 Sb., o vnitrozemské plavbě, zřizovat jen se souhlasem plavebního úřadu a za podmínek jím stanovených.

Souhlas plavebního úřadu podle § 5a je závazným stanoviskem podle správního řádu a není samostatným rozhodnutím ve správním řízení.

- Ad 1) Jedná se o zajištění plovoucího vázacího prvku, aby nevyskočilo a neztratilo svoji funkci v případě vyšší úrovně vody než je návrhová Q_{2002} .
- Ad 2) Jedná se o pojistné vázací prvky, které budou sloužit při možném technickém selhání plovoucích vázacích prvků a prvek umístěný nad Q_{2002} bude sloužit zároveň i pro pojistné vyvázání plavidel.
- Ad 3) Podle § 8a odst. (1) zákona č. 114/1995 Sb., o vnitrozemské plavbě, v platném znění, lze vývaziště provozovat jen na základě povolení plavebního úřadu vydaného na žádost fyzické nebo právnické osoby, která hodlá vývaziště provozovat. Ve smyslu zákona č. 114/1995 Sb., o vnitrozemské plavbě, se jedná o vývaziště.
- Ad 4) Dokumentace skutečného provedení stavby poskytuje aktuální přehled o nových objektech na vodní cestě s následným zakreslením do plavebních map s uvedením skutečných parametrů.
- Ad 5) Oznámení o zahájení prací spolu s harmonogramem umožňuje informovat veřejnost o postupu prací v návaznosti na přilehlý plavební provoz.
- Ad 6) Umisťovat, přemisťovat a odstraňovat plavební znaky lze jen se souhlasem Státní plavební správy ve smyslu § 29a odstavce (2) zákona č. 114/1995 Sb., o vnitrozemské plavbě.
- Ad 7) Umisťovat, přemisťovat a odstraňovat plavební znaky lze jen se souhlasem Státní plavební správy ve smyslu § 29a odstavce (2) zákona č. 114/1995 Sb., o vnitrozemské plavbě.

Toto vyjádření je speciálním stanoviskem Státní plavební správy jako dotčeného orgánu státní správy a má vztah pouze k plavebnímu provozu a činnosti na vodní cestě. Nenahrazuje povolení a souhlas ostatních orgánů státní správy, která jsou nutná z hlediska jiných právních předpisů a nenahrazuje také souhlas správce vodní cesty nebo vlastníka přilehlého pozemku.

Ing.
Hynek
Beneš

Digitálně
podepsal Ing.
Hynek Beneš
Datum:
2019.07.04
13:14:57 +02'00'

Ing. Hynek Beneš
ředitel pobočky



349/25.6.19

11

ČR – Hasičský záchranný sbor Středočeského kraje
územní odbor Mělník

Adresa: Bezručova 3341, 276 01 Mělník

Ev. č. ME - 261 - 2/2019/PD

Mělník 21. 6. 2019

Počet listů: 1

Počet příloh: 1/PD

Transconsult s.r.o.
Nerudova 37/32
500 02 Hradec Králové

Závazné stanovisko dotčeného orgánu na úseku požární ochrany

(Vyřizuje: por. Ing. Adéla Škaldová, tel.: 950 895 139, e-mail: adela.skaldova@sck.izscr.cz)

Místo stavby	:	Nelahozeves/k. ú. 702790 Nelahozeves /č. parc. st.97, 195, 347, 350, 351
Název stavby	:	Ochranné stání Miřejovice
Stavebník	:	Povodí Vltavy, státní podnik, Holečkova 3178/8, 150 00 Praha 5 - Smíchov
Předložená dokumentace	:	Dokumentace pro stavební povolení, zpracovatel Transconsult spol. s r.o., Ing. Milan Černý, ČKAIT - 0600003

Hasičský záchranný sbor Středočeského kraje (dále jen „HZS Středočeského kraje“) jako věcně a místně příslušný dotčený orgán na úseku požární ochrany dle ustanovení § 7 odst. 4 zákona č. 320/2015 Sb., o Hasičském záchranném sboru České republiky a o změně některých zákonů (zákon o hasičském záchranném sboru), ve znění zákona č. 183/2017 Sb., a dle ustanovení § 26 odst. 2 písm. b) a ustanovení § 31 odst. 1 písm. b) zákona č. 133/1985 Sb., o požární ochraně, ve znění pozdějších předpisů (dále jen „zákon o požární ochraně“), posoudil v rozsahu níže uvedených podkladů výše uvedenou dokumentaci předloženou dne: **21. 5. 2019** a vydává k ní v souladu s ustanovením § 31 odst. 3 zákona o požární ochraně a dále dle ustanovení § 149 odst. 1 zákona č. 500/2004 Sb., správní řád, ve znění pozdějších předpisů,

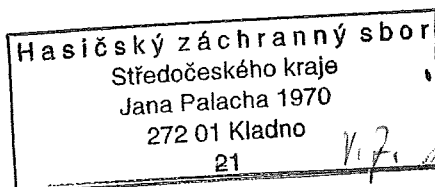
SOUHLASNÉ ZÁVAZNÉ STANOVISKO.

Odůvodnění:

HZS Středočeského kraje vycházel při vydání závazného stanoviska z těchto podkladů, které si ponecháváme:

- Souhrnná technická zpráva, zpracovatel Ing. Milan Černý, ČKAIT - 0600003.

Sdělení: Toto závazné stanovisko se nevztahuje na část stavby „kabelová přípojka nn“, u které se nevykonává státní požární dozor posuzováním dokumentace (§ 31 odst. 1b) zákona o požární ochraně).



plk. Ing. Jan Pitner
ředitel územního odboru
rada
v zastoupení
mjr. Ing. Zbyněk Štajnc
velitel stanice

KRAJSKÁ HYGIENICKÁ STANICE
STŘEDOČESKÉHO KRAJE SE SÍDLEM V PRAZE

Váš dopis zn.: 3/287/2019
Ze dne: 20.05.2019

Datovou schránkou
TRANSCONSULT s.r.o.
Nerudova 37
500 02 Hradec Králové

Sp. zn.: S-KHSSC 43346/2014
Č. j.: KHSSC 26216/2019

Vyřizuje: Mgr. Radová
Tel.: 315 617 074
E-mail: olga.radova@khsstc.cz

Datum: 02.07.2019

Závazné stanovisko k projektové dokumentaci ke stavebnímu povolení stavby „Ochranné stání Mířejovice“

Na základě žádosti stavebníka **Povodí Vltavy, státní podnik, Holečkova 3178/8, Smíchov, 150 00 Praha 5, IČO: 70889953** na základě plné moci ze dne 17.05.2019 zastoupeného společností TRANSCONSULT s.r.o. se sídlem: Nerudova 37, 500 02 Hradec Králové, IČO: 47455292, předložené dne 21.05.2019 posoudila Krajská hygienická stanice Středočeského kraje se sídlem v Praze (dále jen „KHS“) jako dotčený správní úřad podle ust. § 77 zákona č. 258/2000 Sb., o ochraně veřejného zdraví a o změně některých souvisejících zákonů, ve znění pozdějších předpisů (dále jen „zákon“), místně a věcně příslušný dle ustanovení § 10 a 11 odst. 1 písm. b) zákona č. 500/2004 Sb., správní řád, ve znění pozdějších předpisů (dále jen „správní řád“), a § 82 odst. 1 a 2 písm. i) zákona, projektovou dokumentaci ke stavebnímu povolení stavby „Ochranné stání Mířejovice“ v rozsahu právní úpravy provedené § 3, 5, 7 a 30 zákona, § 2 zákona č. 309/2006 Sb., kterým se upravují další požadavky bezpečnosti a ochrany zdraví při práci v pracovněprávních vztazích a o zajištění bezpečnosti a ochrany zdraví při činnosti nebo poskytování služeb mimo pracovněprávní vztahy (zákon o zajištění dalších podmínek bezpečnosti a ochrany zdraví při práci) (dále jen „zákon 309“) a v souladu s ustanovením § 4 odst. 2 písm. a) zákona č. 183/2006 Sb., o územním plánování a stavebním řádu (stavební zákon), ve znění pozdějších předpisů, a § 149 odst. 1 správního řádu vydává toto

z á v a z n é s t a n o v i s k o :

s předloženou projektovou dokumentací ke stavebnímu povolení stavby „Ochranné stání Mířejovice“ se

s o u h l a s í .

Odůvodnění

Dne 21.05.2019 byla na KHS předložena žádost společnosti TRANSCONSULT s.r.o. se sídlem: Nerudova 37, 500 02 Hradec Králové, IČO: 47455292, která na základě připojené plné moci zastupuje stavebníka, společnost Povodí Vltavy, státní podnik, Holečkova 3178/8, Smíchov, 150 00 Praha 5, IČO: 70889953 o vydání závazného stanoviska k projektové dokumentaci ke stavebnímu

povolení stavby „Ochranné stání Mířejovice“.

Předložená PD řeší výstavbu ochranného stání pro plavidla, umožňující jejich bezpečné vyvázání při vysokých vodních stavech na pozemcích parc.č. 97, 195, 347, 348, 350, 351 v k.ú. Nelahozaves. Navrhovaná stavba je situována v prostoru dolní rejdy PK (plavební komory) Mířejovice na levém břehu řeky Vltavy, pod výtokem z vodní elektrárny MVE Mířejovice.

Na nové poloze ochranného stání je v době zastavení plavby z prostorových důvodů a s ohledem na výtok z elektrárny možné vyvázání dvou plavidel uvedených rozměrů. Při vyšších vodních stavech (od hladiny 166,70 m.n.m.), kdy je provoz vodní elektrárny zastaven, se uvažuje s vyvázáním tří plavidel délky až 137,0 m.

Ochranné stání vybavené čtyřmi vysokovodními dalbami je navrženo v ř. km 17,80 – 17,87 na levém břehu dolní rejdy PK. Dalby jsou navrženy v roztečích 30,0 m + 30,0 m + 20,0 m (jedna dalba bude propojena s břehem lávkou). Do prostoru lávky bude provedena přípojka nn, bude vybudován nový stožár se 3 LED reflektory. Navržené osvětlení stání bude spínáno pouze před příchodem velkých vod a to spínačem umístěným v budově Povodí Vltavy. Při sepnutí bude osvětlení sekundárně spínáno soumrakovým čidlem. Vypnutí bude provedeno po opadnutí velkých vod. Předpokládá se sepnutí osvětlení na dobu 2 x 1 týden za rok.

Objekt nebude zdrojem hluku, který by překračoval hygienické limity ekvivalentních hodnot akustického tlaku uvedené v § 12 nařízení vlády č. 272/2011 Sb., o ochraně zdraví před nepříznivými účinky hluku a vibrací, ve znění pozdějších předpisů. Nebude zde instalován žádný zdroj hluku. Na hluk z lodní dopravy se nevztahují hygienické limity hluku dle výše uvedeného nařízení č. 272/2011 Sb.

Projektová dokumentace je k vyzvednutí na podatelně ÚP KHS, žádáme Vás o její vyzvednutí do 3 měsíců od obdržení stanoviska. Pokud se tak nestane, bude PD skartována.

Byl posouzen soulad předložené projektové dokumentace „Ochranné stání Mířejovice“ zpracované společností TRANSCONSULT s.r.o., ze 07/2019, s hygienickými požadavky na pracoviště, tak jak je uvedeno výše. Popsaná pracoviště jsou navržena v souladu s hygienickými požadavky, tak jak je vyžadováno § 2 odst. 1 písm. b) a c) zákona 309.

Hluk nebude s největší pravděpodobností překračovat hygienické limity, tak jak je požadováno § 30 zákona.

Mgr. Olga Radová
vedoucí oddělení hygieny práce pro okres Mělník

Rozdělovník

adresát (PD není součástí zásilky, v případě zájmu o vrácení kontaktujte vyřizující pracoviště)
KHS Stč. kr., HP – ÚP Mělník + PD + plná moc

Přijatá zpráva - Detail zprávy

Předmět: Nelahozeves Povodí Vltavy - ZS ke SP "Ochranné stání u vodního toku"
ID zprávy: 689461756
Typ zprávy: Přijatá datová zpráva
Stav zprávy: Doručená
Datum a čas: 3. 7. 2019 v 09:47:03

Odesílatel: Krajská hygienická stanice Středočeského kraje se sídlem v Praze,
Dittrichova 329/17, 12000 Praha 2, CZ
ID schránky: hhcai8e
Typ schránky: Orgán veřejné moci
Odesílající osoba: Oprávněná osoba

Zmocnění: Nežadáno
Naše čís. jednací: KHSSC 26216/2019
Naše spisová zn.: S-KHSSC 43346/2014/12
Vaše čís. jednací: 3/287/2019
Vaše spisová zn.: Nežadáno
K rukám: Ing. Černý
Do vlastních rukou: Ne
Zakázáno doručení fikcí: Ne

Přílohy:

or26216.pdf (318,5 kB)

Události zprávy:

- 3. 7. 2019 v 09:41:08** EV0: Datová zpráva byla podána.
3. 7. 2019 v 09:41:08 EV5: Datová zpráva byla dodána do datové schránky příjemce. Je-li příjemcem datové zprávy orgán veřejné moci vystupující v postavení orgánu veřejné moci, byla datová zpráva tímto okamžikem doručena.
3. 7. 2019 v 09:47:03 EV11: Přihlásila se oprávněná osoba ve smyslu § 8, odst. 1 až 4 zákona č. 300/2008 Sb., v platném znění. Datová zpráva je nyní doručena. Případné dřívější datum doručení fikcí nebo doručení dodáním do schránky orgánu veřejné moci není dotčeno.
-

**Sekce nakládání s majetkem Ministerstva obrany
odbor ochrany územních zájmů**

Tychonova 1, Praha 6, PSČ 160 01, datová schránka hjyaavk

Sp.zn.: 108915/2019-1150-OÚZ-LIT

V Praze dne 18.6.2019

Výtisk č. 1

Počet listů: 1

Přílohy: 1/1 sl.

TRANSCONSULT s.r.o.
Nerudova 37

500 02 Hradec Králové

Závazné stanovisko - stavba - Ochranné stání Měřejovice, ř. km 17,72 - 18,10, ppč. 195, 347, 350, 351, st.p.č 97 v k.ú. Nelahozeves.

Ministerstvo obrany, Sekce nakládání s majetkem, odbor ochrany územních zájmů, oddělení ochrany územních zájmů Čechy MO v souladu se zmocněním v § 175 odst. 1 zákona č. 183/2006 Sb., o územním plánování a stavebním řádu (stavební zákon), ve znění pozdějších předpisů (dále jen „stavební zákon“), jako věcně a místně příslušné ve smyslu zákona č. 222/1999 Sb., o zajišťování obrany České republiky, ve znění pozdějších předpisů (dále jen „zákon o zajišťování obrany ČR“), v souladu s Rozkazem ministra obrany č. 39/2011 - Zabezpečení výkonu působnosti MO ve věcech územního plánování a stavebního řádu, v platném znění, **vydává ve smyslu § 4 odst. 2 písm. a) stavebního zákona pro potřeby vedeného řízení**

souhlasné závazné stanovisko

k záměru tak, jak byl doložen v písemné a grafické dokumentaci.

Odůvodnění:

Ministerstvo obrany v souladu se zmocněním v § 175 odst. 1 stavebního zákona, dle § 161 téhož zákona a zákona o zajišťování obrany ČR provedlo po obdržení vaší žádosti o vydání závazného stanoviska dotčeného orgánu vyhodnocení předloženého záměru, prověřilo evidenci technické infrastruktury v jeho vlastnictví. Ministerstvo obrany neeviduje inženýrské sítě a podzemní telekomunikační vedení, které by byly s daným stavebním záměrem v kolizi.

Daný stavební záměr je lokalizován v územích vymezených Ministerstvem obrany v souladu s § 175 stavebního zákona u stavebních úřadů. Tato vymezená území Ministerstva obrany ČR jsou shodná s údaji o území poskytovanými Ministerstvem obrany pro ÚAP a jejich součástí jsou podrobné specifikace podmínek ve vymezeném území Ministerstva obrany a zákonná určení. Po posouzení stavebního záměru odbornými složkami Ministerstvo obrany konstatuje, že předložený stavební záměr není v rozporu se zájmy Ministerstva obrany a nekoliduje s ochranou zájmů Ministerstva obrany.

Realizace stavebního záměru provedená v souladu s předloženou projektovou dokumentací neohrozí naplnění veřejného zájmu na zajištění obrany a bezpečnosti státu.

Závazné stanovisko Ministerstva obrany je platné 2 roky a musí být vyžádáno znovu nebude-li během této doby stavba zahájena nebo dojde-li ke změnám v umístění, výšce nebo rozsahu stavby

Toto stanovisko nenahrazuje souhlas MO zastoupené Agenturou hospodaření s nemovitým majetkem Praha, ředitelem Odboru územní správy majetku v případech, kdy je ČR-MO účastníkem územního a stavebního řízení ve smyslu stavebního zákona jako vlastník nemovitostí (pozemků, stavby, příp. jiného věcného práva) dotčených stavebním záměrem nebo vlastníkem nemovitostí sousedících (§ 52, § 85 a § 109 zák. č. 183/2006 Sb. ve znění pozdějších předpisů). V případě podání žádosti o vydání stanoviska účastníka řízení nebo sjednání smluvního vztahu kontaktujte Agenturu hospodaření s nemovitým majetkem Praha v souladu se zápisem na listu vlastnictví.

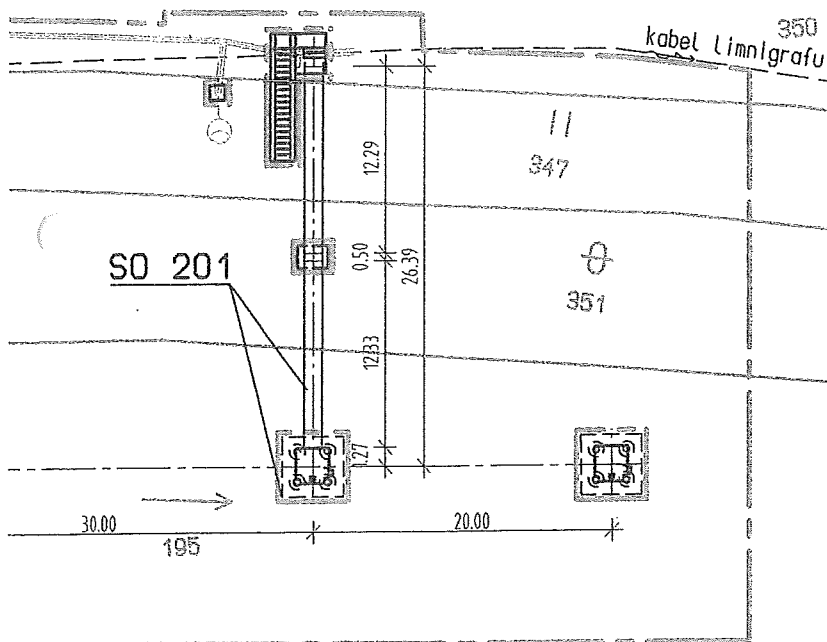
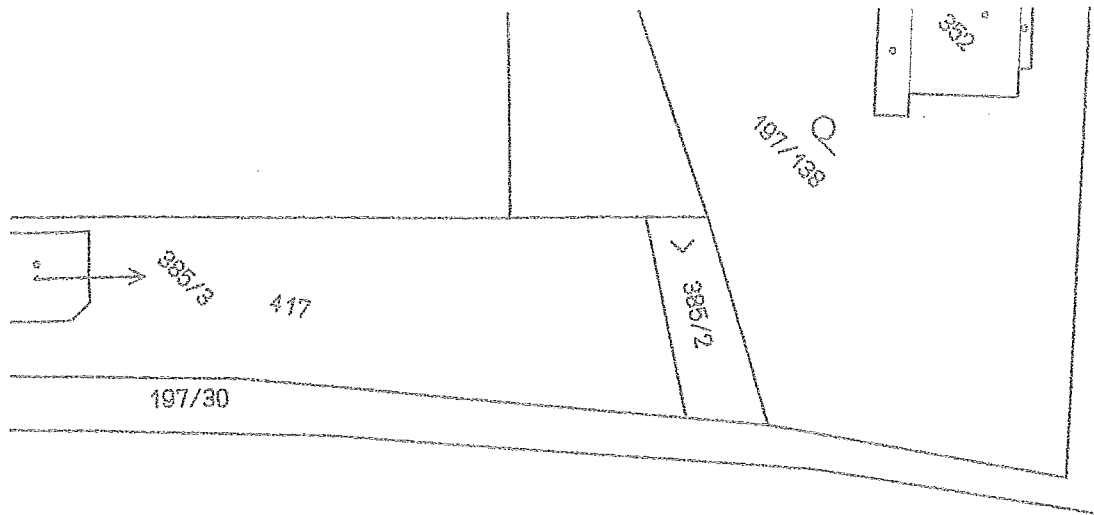
**Doručovací adresa: Oddělení ochrany územních zájmů Čechy, Sekce nakládání s majetkem MO,
Hradební 12/772, Praha 1, PSČ 110 05, IDS:hjyaavk, email: odouz.lit@centrum.cz**

Kontaktní osoba: R.Leniková, tel. 973 287 118



Renata LENIKOVÁ

Vrchní referent
Oddělení ochrany územních zájmů Čechy



SNM MO
zastoupená Renátou LENÍKOVOU
OOÚZ/Oddělení ochrany územních zájmů ČESKÝ
Tato projektová dokumentace
platí pouze s písemným vyjádřením:

Litoměřice dne:

k.ú.Nelahozeves

k.ú.Veltrusy

SOUŘADNÝ SYSTÉM S-JTSK

VÝŠKOVÝ SYSTÉM Bpv



TRANSCONSULT s.r.o.

Nerudova 37, 500 02 Hradec Králové

Vedoucí projektu	Ing. Černý		Středisko 3	
Odpovědný projektant	Ing. Černý		Vedoucí: Ing. Šejbal	
Zpracovatel	Ing. Černý		Zak.číslo	191230001
Kontroloval	Ing. Šejbal		Datum:	07/2019
Prezkošel	Ing. Faltus		Arch.č.: 01719	Formát: A4
Objednatel	Povodí Vltavy, s.p.		Účel:	DSP
OCHRANNÉ STÁNÍ MÍŘEJOVICE				Část dok. C
KATASTRÁLNÍ SITUAČNÍ VÝKRES			Měřítko 1:500	Č.výkresu 2



Městský úřad Kralupy nad Vltavou, odbor realizace investic a správy majetku

Palackého nám. 1, 278 01 Kralupy nad Vltavou
www.mestokralupy.cz, mesto@mestokralupy.cz, tel.: 315 739 811
IČ: 00236977, DIČ: CZ 00236977

MUKVX00OBQNG

Č. J.: MUKV 49380/2019 RlaSM

SPIS. ZN.: MUKV S-9919/2019 RlaSM

VAŠE ZN.:

POČET LISTŮ: 4

POČET PŘÍLOH: 0

POČET LISTŮ PŘÍLOH: 0

VYŘIZUJE: Ing. Jana Bendová

TEL.: 315 739 883

E-MAIL: jana.bendova@mestokralupy.cz

Povodí Vltavy, s. p.

Holečkova 3178/8

150 00 Praha 5

V zastoupení:

Transconsult, s.r.o.

Nerudova 37

500 02 Hradec Králové

DATUM: 02.07.2019

Závazné stanovisko podle zákona č. 20/1987 Sb., o státní památkové péči

ZÁVAZNÉ STANOVISKO

Městský úřad v Kralupech nad Vltavou, odbor realizace investic a správy majetku (dále jen „MěÚ Kralupy nad Vltavou“), jako místně, věcně příslušný orgán na úseku památkové péče, podle § 29 odst. 2. písmeno b), zákona č. 20/1987 Sb., o státní památkové péči, ve znění pozdějších předpisů, v y d á v á, na základě žádosti, kterou učinil :

Povodí Vltavy, státní podnik, Holečkova 3178/8, 150 00 Praha 5, 70889953

V zastoupení:

TRANSCONSULT pol. s r.o., Nerudova 37, 500 02 Hradec Králové, IČO: 47455292

o závazné stanovisko ke stavbě „**Ochranné stání Miřejovice**“, v obci Nelahozeves, na pozemcích parc. č. st. 97, 195, 347, 351 a 350, k. ú. Nelahozeves, dle projektové dokumentace zpracované společností TRANSCONSULT spol. s r.o., Nerudova 37, 500 02 Hradec Králové, IČ: 47455292, dokumentace pro stavební povolení, autor Ing. Milan Černý, PD 05/2019, doručené MěÚ Kralupy nad Vltavou dne 17.06.2019 a po odborném vyjádření Národního památkového ústavu – územního odborného pracoviště středních Čech v Praze (dále NPÚ-ÚOPŠČ Praha), č. j. NPÚ-321/50900/2019 ze dne 01.07.2019, doručené MěÚ Kralupy nad Vltavou dne 01.07.2019, ve smyslu ustanovení § 149 odst. 1 zákona č. 500/2004 Sb., správní řád, v platném znění (dále jen „správní řád“) a podle § 11 odst. 3 zákona č. 20/1987 Sb., o státní památkové péči, ve znění pozdějších předpisů, toto

závazné stanovisko:

Plánovaná stavba se nachází v těsné blízkosti kulturní památky Vodní dílo Miřejovice zapsané v Ústředním seznamu kulturních památek pod rejstříkovým číslem 25133/2-1424, parc. č. st. 163 k. ú. Nelahozeves a parc. č. st. 407 k. ú. Veltrusy. V dané věci bylo vydáno závazné stanovisko pro územní řízení č. j. MUKV 54866/2014/RlaSM ze dne 12.12.2014, jehož podmínky zůstávají nadále v platnosti.

Náplní stavby je výstavba ochranného stání pro plavidla, umožňující jejich bezpečné vyvázání při vysokých vodních stavech (tj. od zastavení plavby při úrovni hladiny 166,12 m n.m. až po hladinu při katastrofálních povodních). Stavba je umístěna na dopravně významné vodní cestě tř. IV (zákon č. 114/1995 Sb., o vnitrozemské plavbě) v ř.km 17,80 – 17,88.

Předmětem projektové dokumentace stavby je vybudování ochranných stání pro plavidla v úseku dolní rejdy plavební komory při levém břehu Vltavy včetně kabelových rozvodů kNN umožňujících k vyvazování plavidel v době vysokých vodních stavů. Stavba je tvořena čtveřicí vysokovodních dalb v roztečích 30 + 30 + 20 m pro stání až tří plavidel. Zamýšlená výška stavby (dalb) je 14,1 m nad dnem řeky a 11,16 m nad hladinou. Konstrukce dalb se zamýšlí z ocelových trubek o průměru 426 mm s roztečí 2 x 2 m. Dalby mají být opatřeny přístupovými žebříky, třetí z dalb má být opatřena přístupovou lávkou spojující horní patro dalby s horní úrovní břehu – provedení ocelová konstrukce, pororošty a trubkové zábradlí. Nástup na lávku ze stávající bermy je projektován z lomového kamene a betonu. Výškový rozdíl mezi nástupem na lávku a stávající pochozí bermou je řešen vyrovnávacím schodištěm, provedeným z lomového kamene – štípaných haklíků na cementovou maltu s betonovým podkladem (viz výkres č. 3.7). Povrch nosných ocelových konstrukcí má být opatřen nátěrem světle šedé barvy RAL 7001(stříbrošedá), žebříky z materiálu nerez, pochozí pororošty z materiálu pozink.

Navržený záměr je z hlediska zájmů státní památkové péče

- p ř í p u s t n ý -

Odůvodnění:

MěÚ Kralupy nad Vltavou, odbor realizace investic a správy majetku, památková péče, obdržel dne 17.06.2019 žádost o závazné stanovisko k projektové dokumentaci stavby „Ochranné stání Miřejovice“, v obci Nelahozeves, na pozemku parc. č. st. 97, 195, 347, 351 a 350, k. ú. Nelahozeves, dle projektové dokumentace společnosti TRANSCONSULT spol. s r.o., Nerudova 37, 500 02 Hradec Králové, IČ: 47455292, PD 05/2019, dokumentace pro stavební povolení.

Záměrem stavebníka je vybudování ochranného stání pro plavidla v době vysokých vodních stavů řeky Vltavy.

MěÚ Kralupy nad Vltavou požádal dne 21.06.2019, ve smyslu ustanovení § 14 odst. 6 zákona o státní památkové péči, o písemné odborné vyjádření NPÚ-ÚOPSČ Praha. Projektová dokumentace ve stupni DSP byla poskytnuta odborné organizaci Národnímu památkovému ústavu - ÚOPSČ v Praze k odbornému vyjádření prostřednictvím přílohy datové zprávy.

NPÚ – ÚOPSČ Praha vydalo odborné vyjádření č. j. NPÚ-321/509008/2019 ze dne 01.07.2019, registrované pod č. j. MUKV 49366/2019 RlaSM, které MěÚ Kralupy nad Vltavou obdržel dne 01.07.2019 elektronickou formou ve znění s následujícím zdůvodněním:

Vůči realizaci ochranných stání v dolní rejdě vodního díla Miřejovice dle předložené PD nemáme z hlediska památkové péče námitek. Zahájení prací bude oznámeno NPÚ v předstihu.

Zdůvodnění:

Dotčený soubor staveb vodní elektrárny Miřejovice s přilehlým hradlovým jezem a jeřábovnou je kulturní památkou ve smyslu zák. 20/1987 Sb., o státní památkové péči, rej. č. ÚSKP 25133/2-1424. Vodní elektrárna vznikla v letech 1901 – 1903 podle návrhu architekta Františka Sandera. Předmětný areál představuje velmi autenticky dochovanou, stále funkční ukázkou mimořádně kvalitního technického stavitelství své doby. V přilehlém řečišti Vltavy vytváří nepřehlédnutelnou urbanistickou a architektonickou dominantu. Výstavba uvažovaných vysokovodních dalb ochranného stání by se částečně projevila v podnoží severního panoramatu vodní elektrárny. Při pohledu z odstupu by však jejich konstrukce, navržená se snahou o maximální možnou subtilitu, nepřevyšovala budovu vodní elektrárny, ani nekonkurovala věžici v jejím západním průčelí. S přihlédnutím k těmto skutečnostem byla realizace ochranných stání dle předložené PD shledána jako akceptovatelná.

V dané věci bylo vydáno závazné stanovisko pro územní řízení č. j. MUKV 54866/2014/RlaSM ze dne 12.12.2014, jehož podmínky zůstávají nadále v platnosti. V podmínkách bylo stanoveno následující:

- 1) Další stupeň projektové dokumentace bude předložen ke schválení. Dále bude rozpracována varianta a) – konstrukce dalb z trubek o průměru 508 mm.
- 2) Případné odchýlení od předložené projektové dokumentace bude projednáno s orgánem státní památkové péče.

3) Termín zahájení prací bude v předstihu 14 dnů oznámen zástupci státní památkové péče a zástupci NPÚ Praha – ÚOPSC.

Ve svém rozhodnutí - závazném stanovisku, na něž se vztahují ustanovení zákona č. 20/1987 Sb., o státní památkové péči, vychází MěÚ Kralupy nad Vltavou, v souladu s § 14, odst. 6 zákona č. 20/1987 Sb., o státní památkové péči, z výše uvedeného odborného vyjádření NPÚ-ÚOPSC Praha.

Předložená projektová dokumentace byla v rozpracovanosti konzultována se zástupci památkové péče. Na základě elektronické komunikace se zástupcem NPÚ ÚOPSC Praha byla zapracován požadavek použití štípaných haklíků na lávku-schodiště.

V souladu se zájmy památkové péče není důvod stanovit další podmínky k zamýšleným pracím.

Podmínka oznámení zahájení prací se 14ti denním předstihem byla již citována v podmínkách závazného stanoviska řízení č. j. MUKV 54866/2014/RlaSM ze dne 12.12.2014, pro územní řízení a zůstává nadále v platnosti.

Žádosti bylo vyhověno v plném rozsahu. S ohledem na tuto skutečnost, v souladu s § 36 odst. 3 zákona č. 500/2004 Sb., správní řád, nebylo třeba seznamovat účastníka s podklady závazného stanoviska.

Následně správní orgán vydal závazné stanovisko bez připomínek.

Předmětná stavba se bude nacházet v přímém prostředí a v pohledově exponovaném místě v blízkosti vodního díla Miřejovice, které je kulturní památkou ve smyslu zákona č. 20/1987, o státní památkové péči, ve znění pozdějších předpisů. Vodní dílo Miřejovice je kulturní památkou, zapsanou pod rejstříkovým číslem v ÚSKP: 25133/2-1424. Tento jedinečný soubor technických památek vznikl na počátku 20. století a dodnes slouží svému účelu. I když byla část turbogenerátorů vyměněna za nový typ energetického zařízení, hodnota kulturní památky se tímto zásahem nijak nesnížila. Proto je žádoucí zachování také kulturního prostředí památky, které nebude plánovanou stavbou ochranného stání významně narušeno.

Vzhledem k blízkosti stavby by případným nevhodným technickým řešením mohlo dojít ke snížení společenského uplatnění kulturní památky a ke znehodnocení pohledových vazeb na významnou, funkční technickou památku v daném území. Předložené řešení technické stavby, zajišťující bezpečnost v době vysokého stavu vody na řece Vltavě, je z hlediska památkové péče akceptovatelné.

MěÚ Kralupy nad Vltavou upozorňuje, že podle § 22 odst. 2 zákona o státní památkové péči pro stavebníka vyplývá povinnost – při zásahu do terénu záměr předem ohlásit a projednat s Archeologickým ústavem AV ČR v Praze a umožnit záchranný archeologický výzkum. Při výskytu drobné soliterní architektury místního významu, jako jsou například Boží muka, kříž, kaplička, zvonice, socha, pomník, milník v místě prací, je žádoucí zajistit, aby nebyla poškozena ani přemístěna.

Poučení :

Toto závazné stanovisko podle § 149 zákona č. 500/2004 Sb., správní řád, je vydávané jako podklad pro řízení vedené stavebním úřadem a není samostatným rozhodnutím. Z tohoto důvodu se nelze proti němu odvolat. Odvolání proti obsahu závazného stanoviska lze podat až po vydání samostatného správního rozhodnutí stavebním úřadem ve věci samé u Krajského úřadu Středočeského kraje, odboru kultury a památkové péče, Zborovská 11, 150 00 Praha 5 a to podáním u Městského úřadu Kralupy nad Vltavou, odboru realizace investic a správy majetku, památková péče.

Toto závazné stanovisko podle § 149 zákona č. 500/2004 Sb., správní řád, je vydávané jako podklad pro řízení vedené stavebním úřadem a není samostatným rozhodnutím. Z tohoto důvodu se nelze proti němu odvolat. Odvolání proti obsahu závazného stanoviska lze podat až po vydání samostatného správního rozhodnutí stavebním úřadem ve věci samé, u Krajského úřadu Středočeského kraje, odboru kultury a památkové péče a to podáním u Městského úřadu Kralupy nad Vltavou, odboru realizace investic a správy majetku

14

Podle ustanovení § 23 správního řádu nebyl-li adresát při doručování tohoto rozhodnutí zastižen, uloží se toto rozhodnutí v provozovně provozovatele poštovních služeb. Jestliže si adresát nevyzvedne uložené rozhodnutí ve lhůtě 10 dnů ode dne, kdy bylo v provozovně provozovatele poštovních služeb k vyzvednutí připraveno, považuje se podle ustanovení § 24 odst. 1 správního řádu za doručené posledním dnem této lhůty.

Pokud je rozhodnutí doručováno prostřednictvím datové schránky, považuje se za doručené, jestliže se osoba, která má s ohledem na rozsah svého oprávnění přístup k dodanému rozhodnutí, nepřihlásí do datové schránky ve lhůtě 10 dnů ode dne, kdy bylo rozhodnutí dodáno do datové schránky (§ 17 odst. 3 a 4 zákona č. 300/2008 Sb., o elektronických úkonech a autorizované konverzi dokumentů, ve znění pozdějších předpisů). Závazné stanovisko se považuje za doručené posledním dnem výše uvedené 10 denní lhůty.

Elektronicky podepsáno
Ing. Jana Bendová
referent památkové péče

otisk úředního razítka

Marcela Horčíčková
vedoucí odboru RlaSM

Obdrží:

TRANSCONSULT spol. s r.o., Nerudova 37, 500 02 Hradec Králové IDDS wbeszgc

Na vědomí :

Národní památkový ústav-ÚOPSC, Sabinova 5, 130 00 Praha 3, IDDS 2cy8h6t

Městský úřad Kralupy nad Vltavou, stavební úřad, Palackého náměstí 1, 278 01 Kralupy nad Vltavou

Přijatá zpráva - Detail zprávy

Předmět: Povodí Vltavy (TRANSCONSULT spol. s r.o.), ZS Ochranné stání
Mířejovice, pro SP

ID zprávy: 689491965

Typ zprávy: Přijatá datová zpráva

Stav zprávy: Doručená

Datum a čas: 3. 7. 2019 v 10:47:16

Odesílatel: Město Kralupy nad Vltavou, Palackého nám. 1, 27801 Kralupy nad
Vltavou, CZ

ID schránky: 8zzbfvq

Typ schránky: Orgán veřejné moci

Odesílající osoba: Pověřená osoba

Zmocnění: Nežadáno

Naše čís. jednací: MUKV 49380/2019 RlaSM

Naše spisová zn.: MUKV-S 9919/2019 RlaSM

Vaše čís. jednací: Nežadáno

Vaše spisová zn.: Nežadáno

K rukám: Ing. Černý

Do vlastních rukou: Ne

Zakázáno doručení fikcí: Ne


Přílohy:

**S 9919 Mířejovice Povodí Vltava (Transconsult) ochranné stání dle
§11 odst. 3.pdf (220,31 kB)**

Udalosti zprávy:

- 3. 7. 2019 v 10:43:40** EV0: Datová zpráva byla podána.
 - 3. 7. 2019 v 10:43:40** EV5: Datová zpráva byla dodána do datové schránky příjemce. Je-li příjemcem datové zprávy orgán veřejné moci vystupující v postavení orgánu veřejné moci, byla datová zpráva tímto okamžikem doručena.
 - 3. 7. 2019 v 10:47:16** EV11: Přihlásila se oprávněná osoba ve smyslu § 8, odst. 1 až 4 zákona č. 300/2008 Sb., v platném znění. Datová zpráva je nyní doručena. Případné dřívější datum doručení fikcí nebo doručení dodáním do schránky orgánu veřejné moci není dotčeno.
-

295/3.6.19



ARCHEOLOGICKÝ ÚSTAV
AV ČR PRAHA

15

TRANSCONSULT s.r.o.
Ing. Jiří Shejbal
Nerudova 37
500 02 Hradec Králové

V Praze 28. května 2019

Č. j.: ARUP – 4071/2019

Věc: Vyjádření ke stavbě z hlediska archeologické památkové péče

Nelahozeves (okres Mělník)

Popis akce: „Ochranné stání Mířejovice“, Vltavská vodní cesta – říční km 17,72 – 18,10;
parc. č. st. 97, 195, 347, 350, 351, k. ú. Nelahozeves.

Vážení,

k Vaší žádosti doručené dne 17. 5. 2019 sdělujeme, že Archeologický ústav AV ČR, Praha, v. v. i. nemá k výše uvedené akci zásadní námitky.

Upozorňujeme však ve smyslu zákona č. 20/1987 Sb., o státní památkové péči, v platném znění, že se jedná o území s archeologickými nálezy a že při výkopových pracích může dojít k narušení archeologických nálezů a situací, jež bude nutno zachránit a zdokumentovat.

Proto požadujeme:

1. **Písemné oznámení (on-line formulářem (<http://www.archeologickamapa.cz/oznameni>), nebo poštou)** konkrétního termínu zahájení zemních prací nejméně **dua týdny před termínem**, aby bylo možné tento výzkum zařadit do našeho pracovního plánu.
2. Umožnění záchranného archeologického výzkumu při provádění zemních a výkopových prací. Tento výzkum podle zákona č. 20/1987 Sb. hradí stavebník. V tomto smyslu je třeba před zahájením zemních prací uzavřít písemnou dohodu o záchranném archeologickém výzkumu mezi stavebníkem a naším ústavem (smlouva, případně objednávka provedení záchranného archeologického výzkumu).
3. Zaslání situačního plánu stavby, pokud se tak již nestalo (situace **širších vztahů** v měřítku 1:5000 nebo 1:10 000 s vyznačením plochy, která bude dotčena zemními pracemi).
4. Hlášení náhodných archeologických nálezů, učiněných v průběhu prací našemu ústavu.
5. **Uvedení těchto podmínek do územního rozhodnutí a stavebního povolení pro lepší informovanost stavebníka.**

S pozdravem

Archeologický ústav AV ČR, Praha, v.v.i.
Letenská 4, 118 01 Praha 1
IČO: 67985912 DIČ: CZ67985912
11

Mgr. Jan Mařík, Ph.D. v. r
ředitel

Archeologický ústav AV ČR, Praha, v. v. i.

Vyřizuje: Iveta Hůrková

Referát archeologické památkové péče

Archeologický ústav AV ČR, Praha, v. v. i. | Referát archeologické památkové péče
A: Letenská 4, 118 01 Praha 1 – Malá Strana | T: + 420 257 014 310 | F: + 420 257 532 288
E: oznameni@arup.cas.cz | W: www.arup.cas.cz

Krajský úřad Středočeského kraje

ODBOR ŽIVOTNÍHO PROSTŘEDÍ A ZEMĚDĚLSTVÍ

V Praze dne:	29.9.2014	TRANSCONSULT, s.r.o.
Číslo jednací:	136202/2014/KUSK	Nerudova 37
Spisová značka:	SZ_136202/2014/KUSK/2	500 02 Hradec Králové
Vyřizuje:	Žák / 257280-539, zak@kr-s.cz	
Značka:	OŽP/Zk	

Vyjádření k záměru „Ochranné stání Miřejovice“, z hlediska zákona č. 100/2001 Sb., o posuzování vlivů na životní prostředí, ve znění pozdějších předpisů

Krajský úřad Středočeského kraje, odbor životního prostředí a zemědělství obdržel k projednání žádost o vyjádření z hlediska zákona č. 100/2001 Sb., o posuzování vlivů na životní prostředí a o změně některých souvisejících zákonů (zákon o posuzování vlivů na životní prostředí), ve znění pozdějších předpisů, k záměru „Ochranné stání Miřejovice“. Žádost předložila za investora stavby Ředitelství vodních cest ČR společnost TRANSCONSULT, s.r.o., Nerudova 37, 500 02 Hradec Králové dne 18.9.2014, pod značkou 1/210/2014.

Předmětem záměru je stavba ochranných stání plavidel při průtoku velkých až extrémních vod na Vltavě na levém regulovaném břehu dolní rejdy plavební komory Miřejovice v k.ú. Nelahozeves, obci Nelahozeves, v ř. km 17,820 - 17,900. Nové ochranné stání pro plavidla délky 137,0 m budou tvořit čtyři vysokovodní dalby v roztečích 30,0 m + 30,0 m + 20 m s přístupovou lávkou na břeh. Dalbu představují čtyři svařence ze štetovnic, rámově propojené v úrovních jednotlivých etáží pro úvazy. Zakotvení dalb do podloží je navrženo prostřednictvím vrtaných pilot o průměru 1,3 m. Vrtání i betonáž pilot se bude provádět z plavidla.

Krajský úřad Středočeského kraje, jako orgán posuzování vlivů na životní prostředí k předložené žádosti o vyjádření sděluje, že záměr „Ochranné stání Miřejovice“ v navrhovaném rozsahu **nepodléhá** posouzení dle zákona č. 100/2001 Sb., o posuzování vlivů na životní prostředí, a o změně některých souvisejících zákonů (zákon o posuzování vlivů na životní prostředí), ve znění pozdějších předpisů.

Ing. Josef Keřka, Ph.D.

vedoucí odboru životního prostředí a zemědělství

v.z. Ing. Hana Švingrová

vedoucí oddělení posuzování vlivů na životní prostředí

Krajský úřad Středočeského kraje

ODBOR ŽIVOTNÍHO PROSTŘEDÍ A ZEMĚDĚLSTVÍ

Praha:	23. 9. 2014	Transconsult s.r.o.
Číslo jednací:	135087/2014/KUSK	Ing. Velehradský
Spisová značka:	SZ-135087/2014/KUSK/Pt	Nerudova 37
Vyřizuje:	Mgr. Marie Pátková, I.656	500 02 Hradec Králové
Značka:	OŽP/Pt	

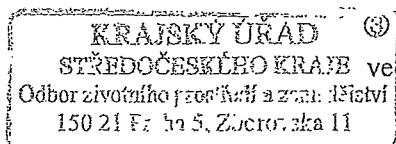
Věc: Stanovisko orgánu ochrany přírody k záměru „Ochranné stání Miřejovice“

Krajský úřad Středočeského kraje, jako orgán ochrany přírody příslušný podle ust. § 77a zákona ČNR č. 114/1992 Sb., o ochraně přírody a krajiny, ve znění pozdějších předpisů, (tj. zejména k zvláště chráněným územím v kategorii přírodní památka a přírodní rezervace, regionálním územním systémům ekologické stability, zvláště chráněným druhům rostlin a živočichů) nemá k navrhovanému záměru „Ochranné stání Miřejovice“ v k.ú. Nelahozeves žádné připomínky. Navrhovaná stavba na pozemcích parc. č. 195, 347, 348, 350, 351 a st. 97 v k.ú. Nelahozeves řeší ochranné stání plavidel při průtoku velkých až extrémních vod ve Vltavě a je v souladu se schváleným územní plánem obce Nelahozeves.

Krajský úřad jako orgán ochrany přírody příslušný podle ust. § 77a odst. 4 písm. n) zákona ČNR č. 114/1992 Sb., o ochraně přírody a krajiny, ve znění pozdějších předpisů, konstatuje, že v souladu s ust. § 45i zákona č. 114/1992 Sb., lze vyloučit významný vliv posuzovaného záměru „Ochranné stání Miřejovice“ na pozemcích parc. č. 195, 347, 348, 350, 351 a st. 97 v k.ú. Nelahozeves, která řeší ochranné stání plavidel při průtoku velkých až extrémních vod ve Vltavě, samostatně nebo ve spojení s jinými koncepcemi nebo záměry na příznivý stav předmětu ochrany nebo celistvost evropsky významné lokality nebo ptačí oblasti, stanovené příslušnými vládními nařízeními. S ohledem na charakter a lokalizaci záměru se nepředpokládá možnost významného ovlivnění evropsky významných lokalit nebo ptačích oblastí.

Odůvodnění

V blízkosti záměru cca 0,5 km východním směrem se nachází evropsky významná lokalita Veltrusy označená kódem CZ 0213083. Plánovaný záměr nezakládá důvod k předpokladu, že dojde k působení na tato území EVL.



Ing. Josef Keřka, Ph.D.

vedoucí odboru životního prostředí
a zemědělstvív.z. Ing. Zdeňka Šimová
vedoucí oddělení
ochrany přírody a krajiny



Obec Nelahozeves

Školní 3, 277 51 Nelahozeves

TRANSCONSULT s.r.o.

Nerudova 37

500 02 Hradec Králové

V Nelahozevsi dne 25. 06. 2019

Vyřizuje: Ing. Rymelová Dana

Tel. 315 785 721


Vaše č.j. 3/283/2019

Naše č.j547/2019

Věc: Vyjádření obce Nelahozeves k akci: „Ochranné stání Miřejovice“ – pro účely stavebního řízení

Obec Nelahozeves nemá námitek proti stavbě „Ochranné stání Miřejovice“. Projektová dokumentace byla předložena k vydání stanoviska dne 20. 05. 2019.

Ing. Rymelová Dana
oprávněná úřední osoba





Czech Hydro s.r.o.
náměstí Míru 62/39, 568 02 Svitavy

19

TRANSCONSULT s.r.o.
k rukám Ing. Černého
Nerudova 37/32
500 02 Hradec Králové

Vaše zn.: 3/339/2019

Ve Svitavách dne 4.7.2019

Věc

Ochranné stání Miřejovice - dokumentace pro stavební povolení

Vážený pane inženýre,

obdrželi jsme od Vás upravený návrh projektové dokumentace DSP na stavbu „Ochranné stání Miřejovice“, který zohledňuje naše připomínky z jednání uskutečněného dne 25.6.2019.

Sdělujeme, že s touto dokumentací souhlasíme.

Z důvodu právní jistoty opětovně upozorňujeme, že pokud dojde k výstavbě „Ochranného stání Miřejovice“ a z tohoto důvodu bude omezen provoz elektrárny, budeme požadovat náhradu ušlé výroby.

S pozdravem

Ing. Jaroslav Krušina
jednatel Czech Hydro s.r.o.

TRANSCONSULT s.r.o.
Nerudova 37
Hradec Králové
500 02 HRADEC KRÁLOVÉ



VÁŠ DOPIS ZNAČKY / ZE DNE

/

NAŠE ZNAČKA

001104326686

VYŘIZUJE / LINKA

Michal Cicvárek / 800 850
860

MÍSTO ODESLÁNÍ / DNE

Mělník 5. 6. 2019

Souhlas s umístěním stavby a s prováděním činností v ochranném pásmu elektrického zařízení evidenční číslo: 1104326686/786/OP

Vážená paní, vážený pane,

dovolte nám, abychom reagovali na Vaši žádost ze dne 4.6.2019, ve které nás žádáte o vydání stanoviska ke stavbě a provádění souvisejících činností v ochranném pásmu el. zařízení v našem majetku.

Ze zasláných podkladů je zřejmé, že stavba:

1. Investor: Povodí Vltavy s. r. o.
2. Název stavby: ochranné stání Mířejovice
3. Parc. číslo: viz. koordinační situace Kat. území: Nelahozeves
4. Předložené podklady: xxxxxxxxxxxxxx
5. Číslo „Sdělení o existenci energetického zařízení v majetku DSO“: NEPŘEDLOŽENO

a s ní související činnosti zasahují do ochranných pásem zařízení:

1. Typ zařízení: NN0,4kV VN22kV DTS
2. Název zařízení: podzemní vedení NN/VN3571, VN3575, VN3579, VN3541, které je v majetku naší společnosti.

Sdělujeme Vám, že udělujeme souhlas s činností zasahující do ochranného pásma předmětného el. zařízení.

Povoleny činnosti:

1 – stavební práce	2 – zemní práce	3 – kácení a prořez
4 – umístění stavby	5 – skladování hořlavin	6 – skladování výbušnin

(nehodící se škrtněte)

Platnost tohoto souhlasu je vázána na dodržení následujících podmínek:

1. Podmínkou pro zahájení činnosti v ochranném pásmu je platné „Sdělení o existenci energetického zařízení v majetku společnosti ČEZ Distribuce, a. s.“, v daném zájmovém území tohoto souhlasu a dodržení podmínek uvedených v tomto vyjádření.

ČEZ Distribuce, a. s.

Děčín, Děčín IV-Podmokly, Teplická 874/8, PSČ 405 02 | Kontaktní bezplatná linka ČEZ Distribuce: 800 850 860 (hlášení poruch, distribuční požadavky, informace) | e-mail: info@cezdistribuce.cz | www.cezdistribuce.cz | Č: 24729035, DIČ: CZ24729035 | zapsaná v obchodním rejstříku vedeném Krajským soudem v Ústí nad Labem, oddíl B, vložka 2145 | zasilací adresa: ČEZ Distribuce, a. s., Plzeň, Guldenerova 2577/19, PSČ 326 00

2. Souběhy a křižovatky s elektrickými vedeními musí být provedeny v souladu s platnými normami a předpisy, zejména s ČSN EN 50110-1, ČSN EN 50423-3, PNE 33 0000-6 a PNE 33 3301, ČSN EN 50341-3 pro venkovní vedení VN, ČSN 33 2000-5-52 a PNE 34 1050 pro kabelová vedení a ČSN 73 6005 o prostorovém uspořádání sítí technického vybavení.
3. Umístění stavby a provádění činností v ochranném pásmu elektrického zařízení bude prováděno podle projektové dokumentace vypracované firmou TRANSCONSULT s.r.o. , číslo zakázky 144113003 , datum 6/2019
4. Nejmenšího dovoleného krytí podzemních sítí kabelů bude 1m. Krytí je nutné přizpůsobit konstrukci ploch (dělený arot, betonové žlaby). Pro zajištění uložení podzemních sítí v souladu s ČSN 73 6005, ČSN 33 2000-5-52 a PNE 34 1050 pro kabelová vedení, bude zajištěno dílčí přeložení takového distribučního zařízení v souladu s ust. § 47, zákona 458/2000 Sb. na náklady toho, kdo přeložku vyvolá.
5. Při pokládce kabelu přípojky NN v místě souběhu a křižení dodržet minimální vzdálenost 0,05 m od nejbližšího kabelu NN0,4kV a 0,2m od kabelů VN22kV. Vedení ve výkopu se označí každé 3m plastovým štítkem s popisem za tepla nebo ražením za studena.
6. Základy všech doplňkových staveb objektu musí být umístěny tak, že nejbližší hrana bude ve vzdálenosti minimálně 0,5m od krajního kabelu stávající kabelové trasy.
7. Při budování optického vedení v místě křižení a souběhu s kabely NN dodržet minimální vzdálenost 0,10 m za předpokladu uložení v tech. kanálu nebo chráničkách, nechráněné 0,30m. Optické vedení nesmí být umístěno do prostoru nad kabelové vedení, to platí i v případě uložení do společných výkopů.
8. Při budování optického vedení v místě křižení a souběhu s kabely VN dodržet minimální vzdálenost 0,30 m za předpokladu uložení v tech. kanálu nebo chráničkách, nechráněné 0,80m. Optické vedení nesmí být umístěno do prostoru nad kabelové vedení, to platí i v případě uložení do společných výkopů.
9. Při pokládce optického vedení bude plně respektováno zájmové pásmo přidruženého prostoru pro ukládání silových kabelů v majetku ČEZ Distribuce a.s. podle ČSN 73 6005 (příloha C) Umístění optického vedení bude výhradně mimo tento určený prostor.
10. Jakákoliv poškození nebo mimořádné události, způsobené na elektrickém zařízení stavebníkem, musí být neprodleně oznámeny na poruchovou linku 800 850 860 a budou opraveny na náklady viníka. Zahrnutí poškozených míst může být provedeno pouze po souhlasu vydaném naší společností.
11. Umístěním stavby nesmí dojít ke ztížení přístupu našich pracovníků a pracovníků námi pověřených firem k našemu zařízení.
12. Při realizaci stavby nesmí dojít v žádném případě k nebezpečnému přiblížení osob, věcí, zařízení nebo mechanismů a strojů k živým částem pod napětím tj. musí být dodržena minimální vzdálenost 2 m od vodičů dle ČSN EN 50110-1. V případě, že nebude možné tuto vzdálenost dodržet, je žadatel povinen požádat o vypnutí předmětného vedení.
13. Pracovníci provádějící práce budou prokazatelně poučeni o nebezpečí, které hrozí při nedodržení bezpečnostních předpisů.
14. S ohledem k provádění prací v ochranném pásmu upozorňujeme na možnost nebezpečných vlivů od elektrického zařízení. Opatření proti těmto vlivům je na straně zhotovitele výše uvedené stavby. ČEZ Distribuce, a.s. nepřevzme žádnou zodpovědnost za případné škody, které vzniknou stavebníkovi následkem poruchy nebo havárie elektrického zařízení za nepředvídaných okolností nebo nedodržením výše uvedených podmínek.
15. Při případné úpravě povrchu v ochranném pásmu vedení nesmí dojít ke změně výškové nivelety země oproti současnému stavu.
16. Musí být dodrženy Podmínky pro práce v ochranných pásmech vedení, které jsou přílohou tohoto souhlasu.


17. Jakékoliv události mající vliv na provoz předmětných vedení musí být neprodleně oznámeny na poruchovou linku 800 850 860 nebo včas oznámeny naší společností.
18. Výjimka z OP se nevztahuje na zařízení ČEZ ICT Services, a.s.

Souhlas s prováděním činností související se zřízením (výstavbou) výše uvedené stavby končí dnem vydání kolaudačního rozhodnutí.

Provozovatel si vyhrazuje právo odvolat souhlas kdykoli, pokud zjistí, že podmínky stanovené v tomto „Souhlasu s umístěním stavby a s prováděním činností v ochranném pásmu elektrického zařízení“ nejsou dodrženy. Pokud zjištěné nedostatky nebyly odstraněny ani na základě písemné výzvy ve stanoveném termínu, je žadatel povinen uvést ochranné pásmo do původního stavu a zdržet se provozování jakékoli činnosti, kterou zákon výslovně zakazuje.

Tento souhlas pozbývá platnosti, nebude-li stavba zahájena do 1 roku od udělení souhlasu a netýká se zajištění dodávky elektřiny pro danou stavbu.

S pozdravem



Radomír Šolc

Vedoucí oddělení SEM Sítě

ČEZ Distribuce, a. s.

Příloha:

1. Podmínky pro provádění činností v OP podzemních vedení

Podmínky pro provádění činností v ochranných pásmech podzemních vedení

Ochranné pásmo podzemních vedení elektrizační soustavy do 110 kV včetně a vedení řídicí, měřicí a zabezpečovací techniky je stanoveno v § 46, odst. (5), Zák. č. 458/2000 Sb., tj. zákona o podmínkách podnikání a o výkonu státní správy v energetických odvětvích a o změně některých zákonů (energetický zákon), ve znění pozdějších předpisů (dále jen „energetický zákon“), a činí 1 metr po obou stranách krajního kabelu kabelové trasy, nad 110 kV činí 3 metry po obou stranách krajního kabelu.

V ochranném pásmu podzemního vedení je podle § 46 odst. (8) a (10) energetického zákona zakázáno:

- a) zřizovat bez souhlasu vlastníka těchto zařízení stavby či umisťovat konstrukce a jiná podobná zařízení, jakož i uskladňovat hořlavé a výbušné látky,
- b) provádět bez souhlasu vlastníka zemní práce,
- c) provádět činnosti, které by mohly ohrozit spolehlivost a bezpečnost provozu těchto zařízení nebo ohrozit život, zdraví či majetek osob,
- d) provádět činnosti, které by znemožňovaly nebo podstatně znesnadňovaly přístup k těmto zařízením,
- e) vysazovat trvalé porosty a přejíždět vedení těžkými mechanizmy.

Pokud stavba nebo stavební činnost zasahuje do ochranného pásma podzemního vedení, je třeba požádat o písemný souhlas vlastníka nebo provozovatele tohoto zařízení na základě § 46, odst. (8) a (11) energetického zákona.

V ochranných pásmech podzemních vedení je třeba dále dodržovat následující podmínky:

1. Dodavatel prací musí před zahájením prací zajistit vytyčení podzemního zařízení a prokazatelně seznámit pracovníky, jichž se to týká, s jejich polohou a upozornit na odchylky od výkresové dokumentace.
2. Výkopové práce do vzdálenosti 1 metr od osy (krajního) kabelu musí být prováděny ručně. V případě provedení sond (ručně) může být tato vzdálenost snížena na 0,5 metru.
3. Zemní práce musí být prováděny v souladu s ČSN 73 6133 Návrh a provádění zemního tělesa pozemních komunikací a při zemních pracích musí být dodrženo Nařízení vlády č. 591/2006 Sb., o bližších minimálních požadavcích na bezpečnost a ochranu zdraví při práci na staveništích.
4. Místa křížení a souběhy ostatních zařízení se zařízeními energetiky musí být vyprojektovány a provedeny zejména dle ČSN 73 6005, ČSN EN 50 341-1,2, ČSN EN 50341-3-19, ČSN EN 50423-1, ČSN 33 2000-5-52 a PNE 33 3302.
5. Dodavatel prací musí oznámit příslušnému provozovateli distribuční soustavy zahájení prací minimálně 3 pracovní dny předem.
6. Při potřebě přejíždění trasy podzemních vedení vozidly nebo mechanizmy je třeba po dohodě s provozovatelem provést dodatečnou ochranu proti mechanickému poškození.
7. Je zakázáno manipulovat s obnaženými kabely pod napětím. Odkryté kabely musí být za vypnutého stavu řádně vyvěšeny, chráněny proti poškození a označeny výstražnou tabulkou dle ČSN ISO 3864.
8. Před záhozem kabelové trasy musí být provozovatel kabelu vyzván ke kontrole uložení. Pokud toto organizace provádějící zemní práce neprovede, vyrazuje si provozovatel distribuční soustavy právo nechat inkriminované místo znovu odkryt.
9. Při záhozu musí být zemina pod kabely řádně udusána, kabely zapískovány a provedeno krytí proti mechanickému poškození.
10. Bez předchozího souhlasu je zakázáno snižovat nebo zvyšovat vrstvu zeminy nad kabelem.
11. Každé poškození zařízení provozovatele distribuční soustavy musí být okamžitě nahlášeno na Kontaktní bezplatnou linku ČEZ Distribuce 800 850 860, která je Vám k dispozici 24 hodin denně, 7 dní v týdnu.
12. Ukončení stavby musí být neprodleně ohlášeno příslušnému provoznímu útvaru.
13. **Po dokončení stavby provozovatel distribuční soustavy nesouhlasí s vyhlášením ochranného pásma nových rozvodů, které jsou budovány, protože se již jedná o práce v ochranném pásmu zařízení provozovatele distribuční soustavy. Případné opravy nebo rekonstrukce na svém zařízení nebude provozovatel distribuční soustavy provádět na výjimku z ochranného pásma nebo na základě souhlasu s činností v tomto pásmu.**

Případné nedodržení uvedených podmínek bude řešeno příslušným stavebním úřadem nebo nahlášeno Energetickému regulačnímu úřadu jako správní delikt ve smyslu příslušného ustanovení energetického zákona spočívající v porušení zákazu provádět činnosti v ochranných pásmech dle § 46 uvedeného zákona.

VYJÁDŘENÍ O EXISTENCI SÍTĚ ELEKTRONICKÝCH KOMUNIKACÍ
společnosti Česká telekomunikační infrastruktura a.s.
(„Vyjádření“)

A VŠEOBECNÉ PODMÍNKY OCHRANY SÍTĚ ELEKTRONICKÝCH KOMUNIKACÍ
společnosti Česká telekomunikační infrastruktura a.s.
(„Všeobecné podmínky ochrany SEK“)

toto Vyjádření a Všeobecné podmínky ochrany SEK je vydané dle ustanovení § 101 zákona č. 127/2005 Sb., o elektronických komunikacích a o změně některých souvisejících zákonů, v účinném znění („Zákon o elektronických komunikacích“), a dle ustanovení § 161 zákona č. 183/2006 Sb., o územním plánování a stavebním řádu, v účinném znění („Stavební zákon“), a dle příslušných ustanovení zákona č. 89/2012 Sb., občanský zákoník, v účinném znění („Občanský zákoník“)

Číslo jednací: 652378/19

Číslo žádosti: 0119 481 047 („Žádost“)

Název akce („Stavba“)	OCHRANNÉ STÁNÍ MÍŘEJOVICE	
Důvod vydání Vyjádření („Důvod vyjádření“)	Stavební řízení	
Žadatel	TRANSCONSULT s.r.o.	
Stavebník	Povodí Vltavy, státní podnik, Holečkova 3178/8, Praha, 15000	
Zájmové území	Okres	Mělník
	Obec	Nelahozeves
	Kat. území / č. parcely	Nelahozeves
Platnost Vyjádření	14. 6. 2021 („Den konce platnosti Vyjádření“)	

Žadatel Žádostí určil a vyznačil Zájmové území, jakož i určil Důvod Vyjádření.

Na základě určení a vyznačení Zájmového území Žadatelem a na základě určení Důvodu Vyjádření vydává společnost Česká telekomunikační infrastruktura a.s. následující Vyjádření:

Dojde ke střetu se sítí elektronických komunikací (dále jen „SEK“) společnosti Česká telekomunikační infrastruktura a.s.

- (I) Na Žadatelem určeném a vyznačeném Zájmovém území se vyskytuje SEK společnosti Česká telekomunikační infrastruktura a.s.;
- (II) Společnost Česká telekomunikační infrastruktura a.s. **za podmínky splnění bodu (III)** tohoto Vyjádření **souhlasí**, aby Stavebník a/nebo Žadatel, je-li Stavebníkem v Zájmovém území vyznačeném v Žádosti, provedl Stavbu a/nebo činnosti povolené příslušným správním rozhodnutím vydaným dle Stavebního zákona;
- (III) Stavebník a/nebo Žadatel, je-li Stavebníkem, je povinen
 - (i) dodržet tyto níže uvedené podmínky, které byly stanovené POS, tak jak je tento označen ve Všeobecných podmínkách ochrany SEK
 - Objekt na par. č.163 je napojen nezaměřenou trasou na SEK jedná se o UR4/14 (NELA167). Nutné předem vytíčit a dodržet ČSN 73 6005 při křížení.; a
 - (ii) řídit se Všeobecnými podmínkami ochrany SEK, které jsou nedílnou součástí Vyjádření;

Číslo jednací: 652378/19

Číslo žádosti: 0119 481 047

(IV) Pro případ, že bude nezbytné přeložení SEK, zajistí vždy takové přeložení SEK její vlastník, společnost Česká telekomunikační infrastruktura a.s. Stavebník, který vyvolal překládku SEK je dle ustanovení § 104 odst. 17 Zákona o elektronických komunikacích povinen uhradit společnosti Česká telekomunikační infrastruktura a.s. veškeré náklady na nezbytné úpravy dotčeného úseku SEK, a to na úrovni stávajícího technického řešení;

(V) Pro účely přeložení SEK dle bodu (IV) tohoto Vyjádření je Stavebník povinen uzavřít se společností Česká telekomunikační infrastruktura a.s. Smlouvu o realizaci překládky SEK.

Vyjádření je platné pouze pro Zájmové území určené a vyznačené Žadatelem, jakož i pro Důvod Vyjádření stanovený a určený Žadatelem v Žádosti.

Vyjádření pozbývá platnosti i) v Den konce platnosti Vyjádření, ii) změnou rozsahu Zájmového území či změnou Důvodu Vyjádření uvedeného v Žádosti a/nebo iii) jakýmkoliv porušením kterékoliv povinnosti stanovené Všeobecnými podmínkami ochrany SEK, to vše v závislosti na tom, která ze skutečností rozhodná pro pozbytí platnosti Vyjádření nastane nejdříve.

Společnost Česká telekomunikační infrastruktura a.s. vydáním tohoto Vyjádření poskytla Žadateli pro Žadatelem určené a vyznačené Zájmové území veškeré informace o SEK dostupné společnosti Česká telekomunikační infrastruktura a.s. ke dni podání Žádosti.

Ze strany společnosti Česká telekomunikační infrastruktura a.s. může v některých případech docházet ke zpracování Vašich osobních údajů. Ke zpracování Vašich osobních údajů dochází vždy v souladu s platnými právními předpisy. Konkrétní zásady a podmínky zpracování osobních údajů společností Česká telekomunikační infrastruktura a.s. jsou dostupné na <https://www.cetin.cz/zasady-ochrany-osobnich-udaju>.

V případě dotazů k Vyjádření kontaktujte prosím asistenční linku 238 461 111.

Přílohami Vyjádření jsou:

- Všeobecné podmínky ochrany SEK
- Informace k vytýčení SEK ve vlastnictví společnosti Česká telekomunikační infrastruktura a.s.
- Situační výkres (obsahuje Zájmové území určené a vyznačené Žadatelem a výřezy účelové mapy SEK)

Vyjádření vydala společnost **Česká telekomunikační infrastruktura a.s.** dne: 14. 6. 2019.

Česká telekomunikační infrastruktura a.s.
Olšanská 2681/6
130 00 Praha 3
DIČ: CZ04084063

96

Číslo jednací: 652378/19

Číslo žádosti: 0119 481 047

VŠEOBECNÉ PODMÍNKY OCHRANY SÍTĚ ELEKTRONICKÝCH KOMUNIKACÍ společnosti Česká telekomunikační infrastruktura a.s.**1. PLATNOST VŠEOBECNÝCH PODMÍNEK**

- i) Tyto Všeobecné podmínky ochrany sítě elektronických komunikací (dále jen „**VPOSEK**“) tvoří součást Vyjádření (jak je tento pojem definován níže v článku 2 VPOSEK).
- ii) V případě rozporu mezi Vyjádřením a těmito VPOSEK mají přednost ustanovení Vyjádření, pokud není těmito VPOSEK stanoveno jinak.

2. DEFINICE

Níže uvedené termíny, jsou-li použity v těchto VPOSEK a uvozeny velkým písmenem, mají následující význam, není-li těmito VPOSEK a/nebo Příslušnými požadavky stanoveno výslovně jinak:

„**CETIN**“ znamená Česká telekomunikační infrastruktura a.s. se sídlem Olšanská 2681/6, Praha 3 PSČ 130 00, IČO: 04084063, zapsaná v obchodním rejstříku vedeném Městským soudem v Praze pod spz. B 20623;

„**Den**“ je kalendářní den;

„**Kabelovod**“ podzemní zařízení sestávající se z tělesa Kabelovodu a kabelových komor, sloužící k zatahování kabelů a ochranných trubek;

„**Občanský zákoník**“ znamená zákon č. 89/2012 Sb., občanský zákoník, v účinném znění;

„**POS**“ je zaměstnanec společnosti CETIN, pověřený ochranou sítě, Martin Bárta, tel.: 724 174 105, e-mail: martin.barta@cetin.cz;

„**Pracovní den**“ znamená Den, kromě soboty, neděle, a státních svátků a ostatních svátků ve smyslu zákona č. 245/2000 Sb., o státních svátcích, o významných dnech a o dnech pracovního klidu, v účinném znění;

„**Příslušné požadavky**“ znamená jakýkoli a každý příslušný právní předpis, vč. technických norem, nebo normativní právní akt veřejné správy či samosprávy, nebo jakékoli rozhodnutí, povolení, souhlas nebo licenci, včetně podmínek, které s ním souvisí;

„**Překládka**“ je stavba spočívající ve změně trasy vedení SEK ve vlastnictví CETIN nebo přemístění zařízení SEK ve vlastnictví CETIN; Stavebník, který Překládku vyvolal, je dle ustanovení § 104 odst. 17 Zákona o elektronických komunikacích povinen uhradit společnosti CETIN veškeré náklady na nezbytné úpravy dotčeného úseku SEK, a to na úrovni stávajícího technického řešení;

„**SEK**“ je síť elektronických komunikací ve vlastnictví CETIN;

„**Stavba**“ je stavba a/nebo činnost ve vztahu, k níž bylo vydáno Vyjádření, a je prováděna Stavebníkem a/nebo Žadatelem v souladu s Příslušnými požadavky, povolená příslušným správním rozhodnutím vydaným dle Stavebního zákona;

„**Stavebník**“ je osoba takto označená ve Vyjádření;

„**Stavební zákon**“ je zákon č. 183/2006 Sb., o územním plánování a stavebním řádu, v účinném znění;

„**Vyjádření**“ je vyjádření o existenci sítě elektronických komunikací vydané společností CETIN dne 14. 6. 2019 pod č.j. 652378/19;

„**Zájmové území**“ je území označené Žadatelem a/nebo Stavebníkem v Žádosti;

„**Situační výkres**“ je výkres, který je přílohou Vyjádření a obsahuje Zájmové území určené a vyznačené Žadatelem v Žádosti a výřezy účelové mapy SEK;

„**Zákon o elektronických komunikacích**“ je zákon č. 127/2005 Sb., o elektronických komunikacích a o změně některých souvisejících zákonů, v účinném znění;

„**Žadatel**“ je osoba takto označená ve Vyjádření.

„**Žádost**“ je žádost, kterou Žadatel a/nebo Stavebník požádal CETIN o vydání Vyjádření.

3. PLATNOST A ÚČINNOST VPOSEK

Tyto VPOSEK jsou platné a účinné dnem odeslání Vyjádření na i) adresu elektronické pošty Stavebníka a/nebo Žadatele uvedenou v Žádosti nebo ii) adresu pro doručení prostřednictvím poštovní přepravy uvedenou Stavebníkem a/nebo Žadatelem v Žádosti.

4. OBECNÁ PRÁVA A POVINNOSTI STAVEBNÍKA A/NEBO ŽADATELE

- i) Stavebník, Žadatel je výslovně srozuměn s tím, že SEK je veřejně prospěšným zařízením, byla zřízena ve veřejném zájmu a je chráněna Příslušnými požadavky.
- ii) SEK je chráněna ochranným pásmem, jehož rozsah je stanoven (a) ustanovením § 102 Zákona o elektronických komunikacích a/nebo (b) právními předpisy účinnými před Zákonom o elektronických komunikacích, není-li Příslušnými požadavky stanoveno jinak.
- iii) Stavebník, Žadatel nebo jím pověřená třetí osoba, je povinen při provádění Stavby nebo jiných prací, při odstraňování havárií a projektování staveb, řídit se Příslušnými požadavky, správnou praxí v oboru stavebnictví a technologickými postupy a je povinen učinit veškerá nezbytná opatření vyžadovaná Příslušnými požadavky k ochraně SEK před poškozením. Povinnosti dle tohoto odstavce má Stavebník rovněž ve vztahu k SEK, které se nachází mimo Zájmové území.
- iv) Při zjištění jakéhokoli rozporu mezi údaji v Situačním výkresu, který je přílohou Vyjádření a skutečným stavem, je Stavebník a/nebo Žadatel povinen bez zbytečného odkladu, nejpozději Den následující po zjištění takové skutečnosti, zjištěný rozpor oznámit POS.
- v) Stavebník, Žadatel nebo jím pověřená třetí osoba, je povinen každé poškození či krádež SEK bezodkladně, nejpozději Den následující po zjištění takové skutečnosti, oznámit takovou skutečnost dohledovému centru společnosti CETIN na telefonní číslo +420 238 464 190.
- vi) Bude-li Stavebník, Žadatel nebo jím pověřená třetí osoba na společnosti CETIN požadovat, aby se jako účastník správního řízení, pro jehož účely bylo toto Vyjádření vydáno, vzdala práva na odvolání proti rozhodnutí vydanému ve správním řízení, je oprávněn kontaktovat POS.

5. POVINNOSTI STAVEBNÍKA PŘI PŘÍPRAVĚ STAVBY

- i) Při projektování Stavby je Stavebník povinen zajistit, aby projektová dokumentace Stavby (i) zohledňovala veškeré požadavky na ochranu SEK vyplývající z Příslušných požadavků, zejména ze Zákona o elektronických komunikacích a Stavebního zákona, (ii) respektovala správnou praxi v oboru stavebnictví a technologické postupy a (iii) umožňovala, aby i po provedení a umístění Stavby dle takové projektové dokumentace byla společnost CETIN, jako vlastník SEK schopna bez jakýchkoli omezení a překážek provozovat SEK, provádět údržbu a opravy SEK.
- ii) Nebude-li možné projektovou dokumentaci zajistit některý, byť i jeden z požadavků dle předchozího odstavce (i) a/nebo umístění Stavby by mohlo způsobit, že nebude naplněn některý, byť i jeden z požadavků dle předchozího odstavce (i), vyvolá Stavebník Překládku.
- iii) Při projektování Stavby, která se nachází nebo je u ní zamýšleno, že se bude nacházet v ochranném pásmu radiových tras společnosti CETIN a překračuje výšku 15 m nad zemským povrchem, a to včetně dočasných objektů zařízení staveniště (jeřáby, konstrukce, atd.) je Stavebník povinen písemně kontaktovat POS za účelem získání konkrétního stanoviska a podmínek k ochraně radiových tras společnosti CETIN a pro určení, zda Stavba vyvolá Překládku. Ochranné pásmo radiových tras v šíři 50m je zakresleno do situačního výkresu, který je součástí tohoto Vyjádření.

Číslo jednací: 652378/19

Číslo žádosti: 0119 481 047

VŠEOBECNÉ PODMÍNKY OCHRANY SÍTĚ ELEKTRONICKÝCH KOMUNIKACÍ společnosti Česká telekomunikační infrastruktura a.s.

- (iv) Pokud se v Zájmovém území nachází podzemní silové vedení (NN) ve vlastnictví společnosti CETIN, je Stavebník povinen ve vztahu k projektové dokumentaci zajistit totéž, co je uvedeno pod písm (i) tohoto článku 5, přičemž platí, že Stavebník vyvolá Překládku v případech uvedených pod písm (ii) tohoto článku 5.
- (v) Stavebník je povinen při projektování Stavby, která je stavbou (a) zařízení silových elektrických sítí (VN, VVN a ZVVN) a/nebo (b) trakčních vedení, provést výpočet či posouzení rušivých vlivů na SEK, zpracovat ochranná opatření, to vše dle a v souladu s Příslušnými požadavky. Stavebník je povinen nejpozději třicet (30) Dnů před podáním žádosti o vydání příslušného správního rozhodnutí k umístění Stavby dle Stavebního zákona předat POS výpočet či posouzení rušivých vlivů na SEK a zpracovaná ochranná opatření.
- (vi) Je-li Stavba v souběhu s Kabelovodem, nebo Kabelovod kříží, je Stavebník povinen nejpozději ke Dni, ke kterému započne se zpracováním projektové dokumentace ke Stavbě, oznámit POS a projednat s POS (a) veškeré případy, kdy trajektorie podvrtní a prokládá budou vedeny ve vzdálenosti menší, než je 1,5 m od Kabelovodu a (b) jakékoliv výkopové práce, které budou nebo by mohly být vedeny v úrovni či pod úrovní Kabelovodu nebo kabelové komory.
- (vii) Je-li Stavba umístěna nebo má být umístěna v blízkosti Kabelovodu, ve vzdálenosti menší, než jsou 2 m nebo kříží-li Stavba Kabelovod ve vzdálenosti menší, než je 0,5 m nad nebo kdekoli pod Kabelovodem, je Stavebník povinen předložit POS k posouzení zakreslení Stavby v příčných řezech, přičemž do příčného řezu je Stavebník rovněž povinen zakreslit profil kabelové komory.
- 6. POVINNOSTI STAVEBNÍKA PŘI PROVÁDĚNÍ STAVBY**
- (i) Stavebník je před započítím jakýchkoliv zemních prací ve vztahu ke Stavbě povinen vytyčit trasu SEK na terénu dle Příslušných požadavků a dle Stavebního zákona. S vytyčenou trasou SEK je Stavebník povinen seznámit všechny osoby, které budou anebo by mohly zemní práce ve vztahu ke Stavbě provádět. V případě porušení této povinnosti bude Stavebník odpovědný společnosti CETIN za náklady a škody, které porušením této povinnosti společnosti CETIN vzniknou a je povinen je společnosti CETIN uhradit.
- (ii) Pět (5) Pracovních dní před započítím jakýchkoliv prací ve vztahu ke Stavbě je Stavebník povinen oznámit společnosti CETIN, že zahájí práce či činnosti ve vztahu ke Stavbě. Písemné oznámení dle předchozí věty zašle Stavebník na adresu elektronické pošty POS a bude obsahovat minimálně číslo jednací Vyjádření a kontaktní údaje Stavebníka.
- (iii) Stavebník je povinen zabezpečit a zajistit SEK proti mechanickému poškození, a to zpravidla dočasným umístěním silničních betonových panelů nad kabelovou trasou SEK. Do doby, než je zajištěna a zabezpečena ochrana SEK proti mechanickému poškození, není Stavebník oprávněn přejíždět vozidly nebo stavební mechanizací kabelovou trasu SEK. Při přepravě vysokých nákladů nebo při projíždění stroji, vozidly či mechanizací pod nadzemním vedením SEK je Stavebník povinen prověřit, zda výška nadzemního vedení SEK je dostatečná a umožňuje spolehlivý a bezpečný způsob přepravy nákladu či průjezdu strojů, vozidel či mechanizace.
- (iv) Při provádění zemních prací v blízkosti SEK je Stavebník povinen postupovat tak, aby nedošlo ke změně hloubky uložení nebo prostorového uspořádání SEK. V místech, kde SEK vystupuje ze země do budovy, rozváděče, na sloup apod. je Stavebník povinen vykonávat zemní práce se zvýšenou mírou opatrnosti, výkopové práce v blízkosti sloupů nadzemního vedení SEK je Stavebník povinen provádět v takové vzdálenosti od sloupu nadzemního vedení SEK, která je dostatečná k tomu, aby nedošlo nebo nemohlo dojít k narušení stability sloupu nadzemního vedení SEK. Stavebník je povinen zajistit, aby jakoukoliv jeho činností nedošlo bez souhlasu a vědomí společnosti CETIN (a) ke změně nivelety terénu, a/nebo (b) k výsadbě trvalých porostů, a/nebo (c) ke změně rozsahu a změně konstrukce zpevněných ploch. Pokud došlo k odkrytí SEK, je Stavebník povinen SEK po celou dobu odkrytí náležitě zabezpečit proti prověšení, poškození a odcizení.
- (v) Zjistí-li Stavebník kdykoliv během provádění prací ve vztahu ke Stavbě jakýkoliv rozpor mezi údaji v projektové dokumentaci a skutečností, je povinen bezodkladně přerušit práce a oznámit zjištěný rozpor na adresu elektronické pošty POS. Stavebník není oprávněn pokračovat v pracích ve vztahu ke Stavbě do doby, než získá písemný souhlas POS s pokračováním prací.
- (vi) Stavebník není bez předchozího písemného souhlasu společnosti CETIN oprávněn manipulovat s kryty kabelových komor, jakkoliv zakrývat vstupy do kabelových komor, a to ani dočasně, vstupovat do kabelových komor, jakkoliv manipulovat s případně odkrytými prvky SEK či s jakýmkoliv jiným zařízením se SEK souvisejícím. Rovněž bez předchozího písemného souhlasu společnosti CETIN není Stavebník oprávněn umístit nad trasou Kabelovodu jakoukoliv jinou síť technické infrastruktury v podélném směru.
- (vii) Byla-li v souladu s Vyjádřením a těmito VPOSEK odkryta SEK je Stavebník povinen tři (3) Pracovní dny před zakrytím SEK písemně oznámit POS zakrytí SEK a vyzvat ho ke kontrole před zakrytím. Oznámení Stavebníka dle předchozí věty musí obsahovat minimálně předpokládaný Den zakrytí, číslo jednací Vyjádření a kontaktní údaje Stavebníka. Stavebník není oprávněn provést zakrytí do doby, než získá písemný souhlas POS se zakrytím.
- 7. ROZHODNÉ PRÁVO**
- Vyjádření a VPOSEK se řídí českým právem, zejména Občanským zákoníkem, Zákonem o elektronických komunikacích a Stavebním zákonem. Veškeré spory z Vyjádření či VPOSEK vyplývající budou s konečnou platností řešeny u příslušného soudu České republiky.
- 8. PÍSEMNÝ STYK**
- Písemným stykem či pojmem „písemně“ se pro účely Vyjádření a VPOSEK rozumí předání zpráv jedním z těchto způsobů:
- v listinné podobě;
 - e-mailovou zprávou s uznávaným elektronickým podpisem dle zák. č. 297/2016 Sb., o službách vytvářejících důvěru pro elektronické transakce, v účinném znění; a/nebo e-mailovou zprávou zaslanou na adresu POS.
- 9. ZÁVĚREČNÁ USTANOVENÍ**
- (i) Stavebník, Žadatel nebo jím pověřená třetí osoba je počínaje Dnem převzetí Vyjádření povinen užít informace a data uvedená ve Vyjádření pouze a výhradně k účelu, pro který mu byla tato poskytnuta. Stavebník, Žadatel nebo jím pověřená třetí osoba není oprávněn informace a data rozmnožovat, rozšiřovat, pronajímat, půjčovat či jinak umožnit jejich užívání třetí osobou bez předchozího písemného souhlasu společnosti CETIN.
- (ii) Pro případ porušení kterékoliv z povinností Stavebníka, Žadatele nebo jím pověřené třetí osoby, založené Vyjádřením /nebo těmito VPOSEK je Stavebník, Žadatel či jím pověřená třetí osoba odpovědný za veškeré náklady a škody, které společnosti CETIN vzniknou porušením povinností Stavebníka, Žadatele nebo jím pověřené třetí osoby.

Číslo jednací: 652378/19

Číslo žádosti: 0119 481 047

Informace k vytyčení SEK

V případě požadavku na vytyčení SEK ve vlastnictví společnosti CETIN se, prosím, obraťte na společnost uvedenou níže:

Česká telekomunikační infrastruktura a.s. - středisko Praha a Stř.Čechy

se sídlem: Olšanská 2681/6, Praha 3, PSČ 13000

IČ: 04084063

DIČ: CZ04084063

kontakt: tel: 238461858 obslužná doba po-pa 7 - 15 hod

TEMO-TELEKOMUNIKACE, a.s. - výhradní dodavatel společnosti Česká telekomunikační infrastruktura

se sídlem: U Záběhlického zámku 233/15, 106 00 Praha 10

IČ: 25740253

DIČ: CZ25740253

kontakt: Michal Nun, mobil: 601 378 578, vytyceni@temo.cz

ARITMET

se sídlem: Praha 10, Vršovice, Užocká 962/6, PSČ: 100 00

IČ: 27951529

DIČ: CZ27951529

kontakt: Mikuláš Záworka, mobil: 606213599, e-mail: mikulas.zaworka@aritmet.cz

Ing.David Kolář, mobil: 721606015, e-mail: david.kolar@aritmet.cz

FORTEL s.r.o.

se sídlem: Nušlova 2286, 158 00 Praha 5

IČ: 62909380

DIČ: CZ62909380

kontakt: Petr Lásk, mobil: 602308933, e-mail: fortel@fortel.cz

Chadima Zdeněk

se sídlem: Máchova 257, 539 73 Skuteč

IČ: 01222163

DIČ:

kontakt: Zdeněk Chadima, tel:731115933, e-mail: z.chadima@tiscali.cz

Ing. Václav Hlavatý

se sídlem: V Lukách 2162, 269 01 Rakovník

IČ: 44255501

DIČ:

kontakt: Ing.Václav Hlavatý, mobil: 606632506, e-mail: dobrahlava@seznam.cz

Milouš Koloušek

se sídlem: Novovysočanská 827/36, 190 00 Praha - Vysočany

IČ: 76397238

DIČ:

kontakt: Milouš Koloušek, mobil:605297296, e-mail: mkolousek@ixcon.cz

Miroslav Forchtner

se sídlem: Vinice ev.č.4, 294 41, Dobruška

IČ: 74794850

DIČ: CZ560110/0307

kontakt: Miroslav Forchtner, mobil: 606936150, e-mail: ofim@seznam.cz

Miroslav Kraušner

se sídlem: Jaselská 1159, 295 01 Mnichovo Hradiště

IČ: 64721051

DIČ: CZ64721051

kontakt: Miroslav Kraušner, mobil: 602350825, e-mail: spojdrat@seznam.cz

Číslo jednací: 652378/19

Číslo žádosti: 0119 481 047

NEWTELELINE spol. s r.o.

se sídlem: Praha 6, Bělohorská 185/163 169 00

IČ: 48108421

DIČ: CZ48108421

kontakt: Michal Schonauer, mobil: 608333920, e-mail: michal.schonauer@ntl.cz

SITEL, spol. s r.o.

se sídlem: Baarova 957/15, 140 00 Praha 4

IČ: 44797320

DIČ: CZ 44797320

kontakt: Stanislav Rada, mobil: 606744788, e-mail: sr@sitel.cz

SPOJMONT s.r.o.

se sídlem: Žitavského 556, 156 00 Praha 5

IČ: 61501387

DIČ: CZ61501387

kontakt: Miloslav Možný, mobil: 777794853, e-mail: info@spojmont.cz

Jan Adámek, mobil: 777226627, e-mail: info@spojmont.cz

SUPTEl a.s.

se sídlem: Hřbitovní 1322/15, 312 16 Plzeň

IČ: 25229397

DIČ: CZ25229397

kontakt: Bohumír Fulín, mobil: 724635314, e-mail: fulin@suptel.cz

Jiří Kalfířt, mobil: 724635351, e-mail: kalfirt@suptel.cz

Vlastimil Koudelka, mobil: 725277777, e-mail: koudelka@suptel.cz

Vegacom, a.s.

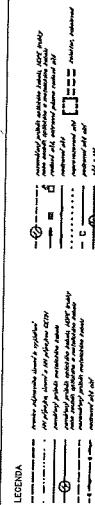
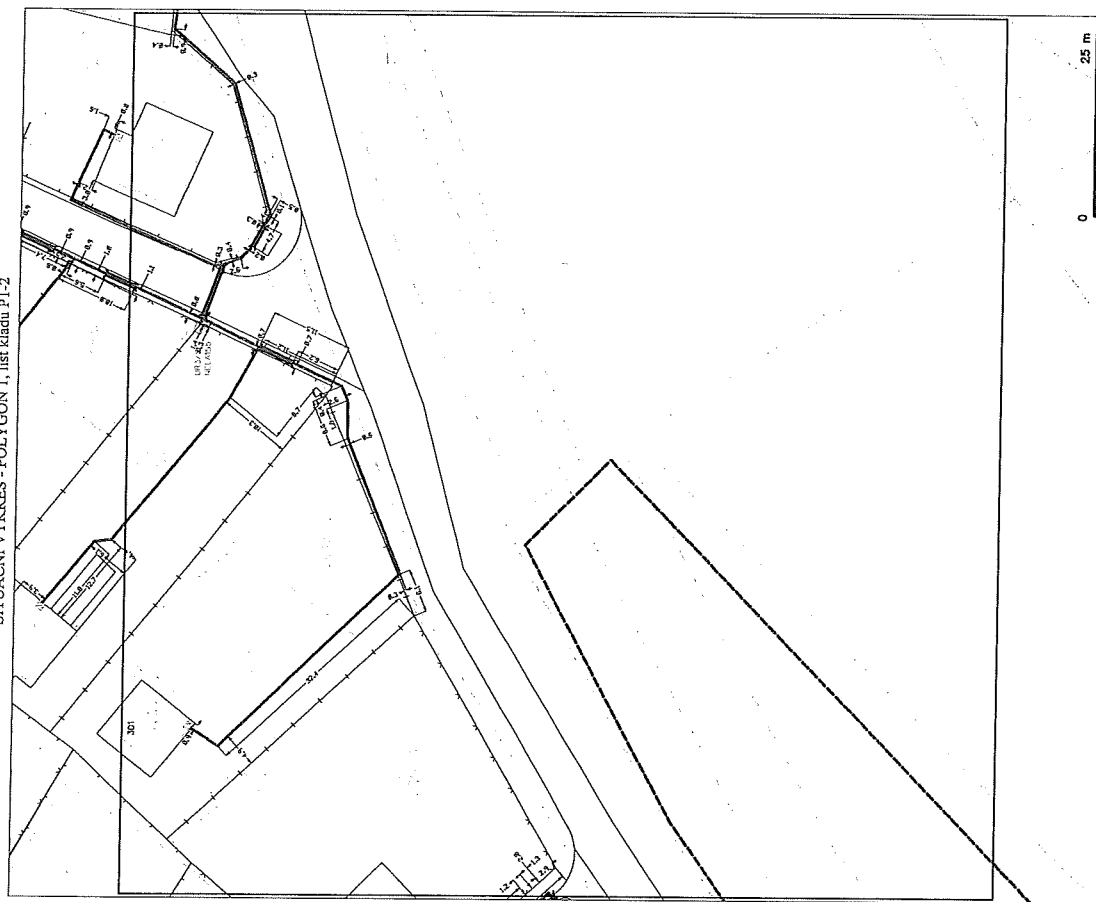
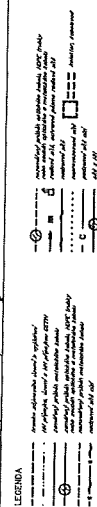
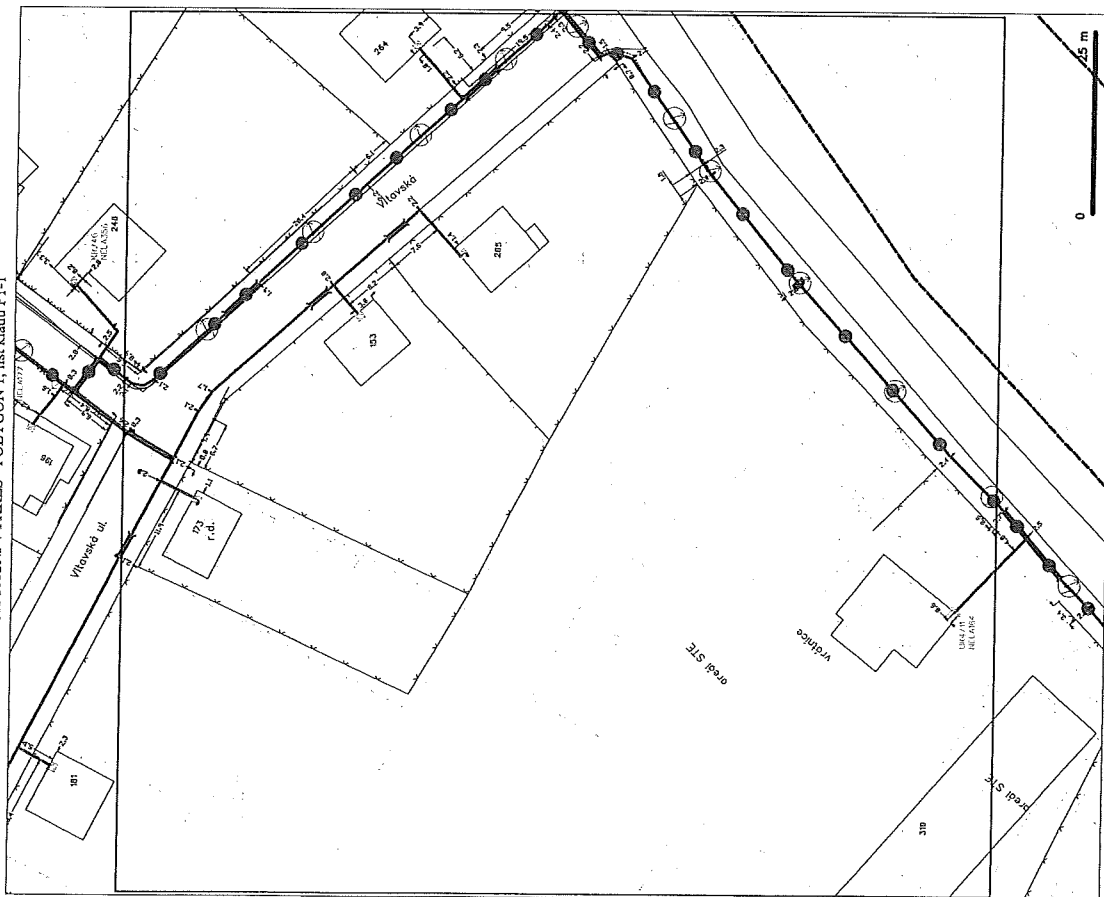
se sídlem: Novodvorská 1010/14, 142 01 Praha 4

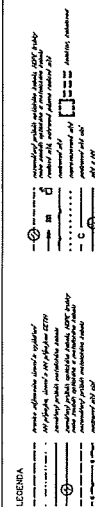
IČ: 25788680

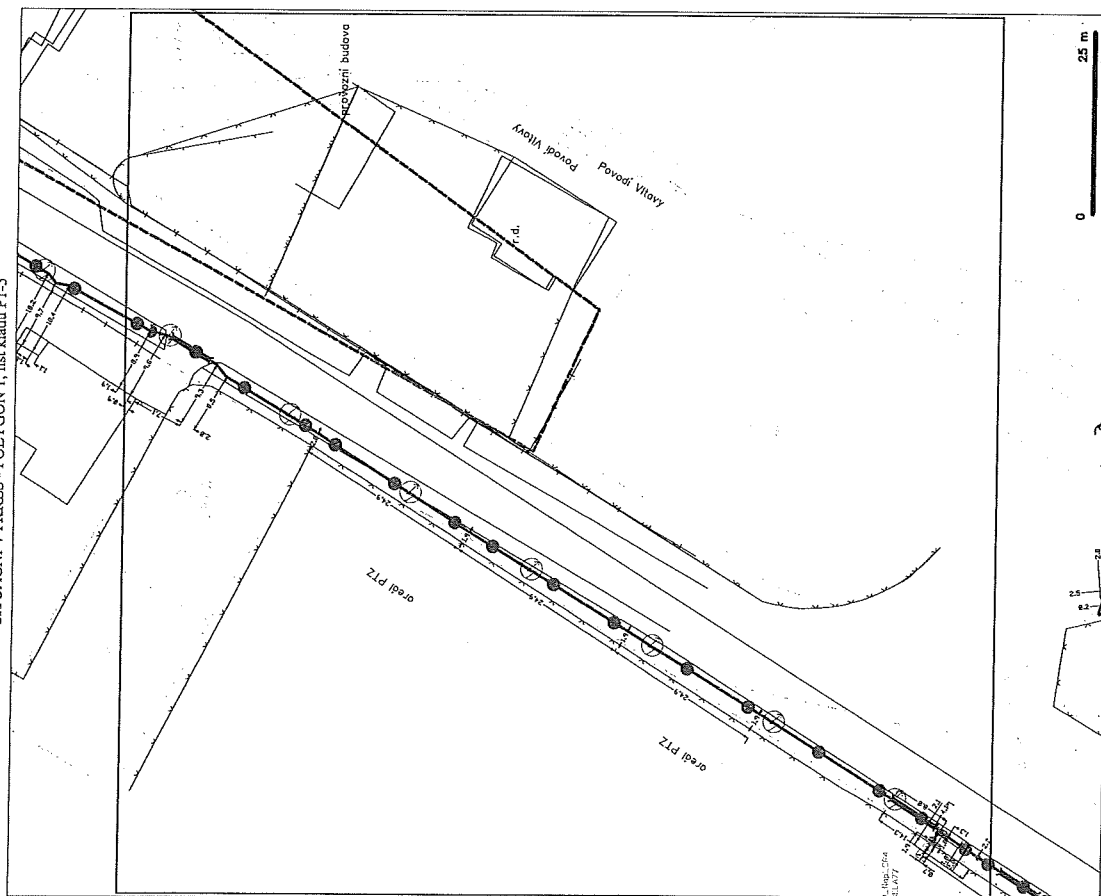
DIČ: CZ25788680

kontakt: Vratislav Bína, mobil: 603 855 256, e-mail: bina@vegacom.cz

Milan Novotný, mobil: 724 437 713, e-mail: novotnym@vegacom.cz.







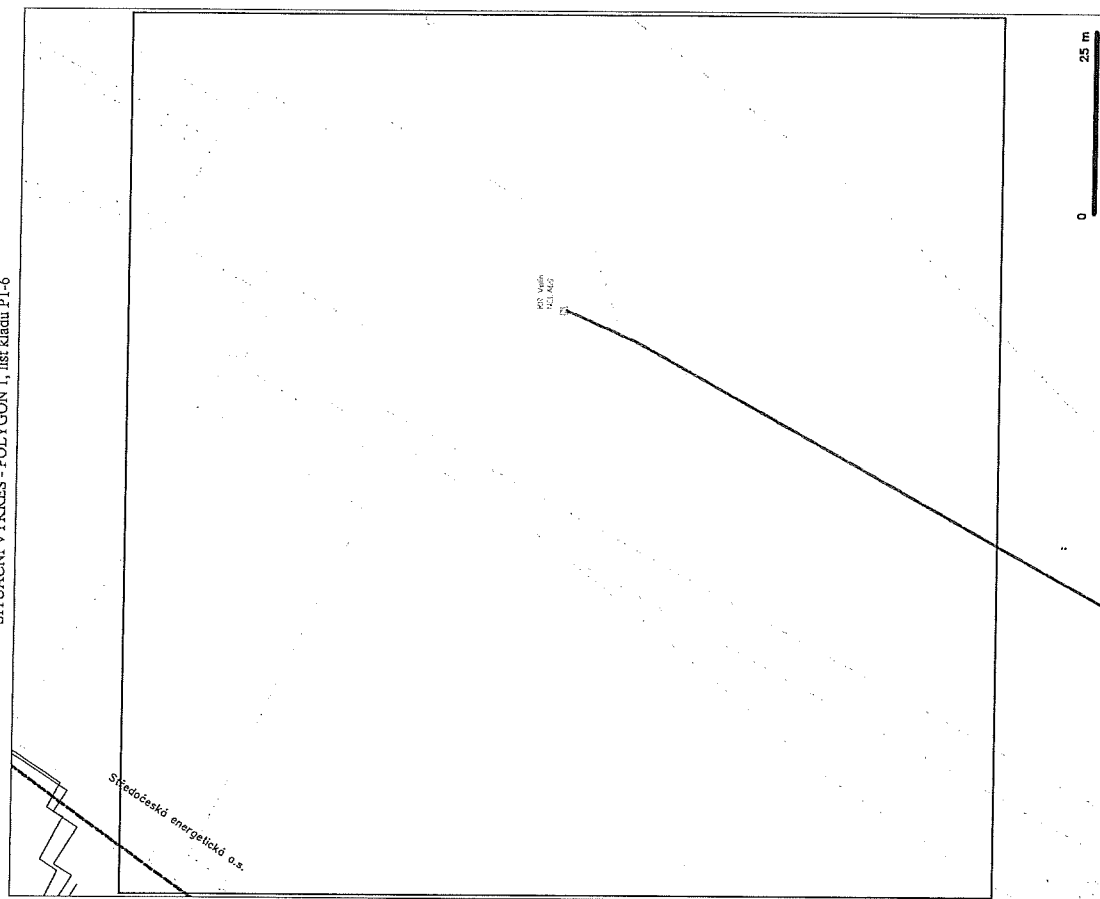
FCENNA

The following table summarizes the results of the experiments described in the text. The table is organized into two main sections: "Experiments with the ^{238}Pu source" and "Experiments with the ^{241}Am source". Each section contains a table of results for different experimental conditions.

Experiment	Source	Geometry	Material	Time (s)	Count Rate (cps)	Efficiency (%)	Resolution (eV)
1	^{238}Pu	Point	Al	100	100	100	100
2	^{238}Pu	Point	Al	100	100	100	100
3	^{238}Pu	Point	Al	100	100	100	100
4	^{238}Pu	Point	Al	100	100	100	100
5	^{238}Pu	Point	Al	100	100	100	100
6	^{238}Pu	Point	Al	100	100	100	100
7	^{238}Pu	Point	Al	100	100	100	100
8	^{238}Pu	Point	Al	100	100	100	100
9	^{238}Pu	Point	Al	100	100	100	100
10	^{238}Pu	Point	Al	100	100	100	100
11	^{238}Pu	Point	Al	100	100	100	100
12	^{238}Pu	Point	Al	100	100	100	100
13	^{238}Pu	Point	Al	100	100	100	100
14	^{238}Pu	Point	Al	100	100	100	100
15	^{238}Pu	Point	Al	100	100	100	100
16	^{238}Pu	Point	Al	100	100	100	100
17	^{238}Pu	Point	Al	100	100	100	100
18	^{238}Pu	Point	Al	100	100	100	100
19	^{238}Pu	Point	Al	100	100	100	100
20	^{238}Pu	Point	Al	100	100	100	100
21	^{238}Pu	Point	Al	100	100	100	100
22	^{238}Pu	Point	Al	100	100	100	100
23	^{238}Pu	Point	Al	100	100	100	100
24	^{238}Pu	Point	Al	100	100	100	100
25	^{238}Pu	Point	Al	100	100	100	100
26	^{238}Pu	Point	Al	100	100	100	100
27	^{238}Pu	Point	Al	100	100	100	100
28	^{238}Pu	Point	Al	100	100	100	100
29	^{238}Pu	Point	Al	100	100	100	100
30	^{238}Pu	Point	Al	100	100	100	100
31	^{238}Pu	Point	Al	100	100	100	100
32	^{238}Pu	Point	Al	100	100	100	100
33	^{238}Pu	Point	Al	100	100	100	100
34	^{238}Pu	Point	Al	100	100	100	100
35	^{238}Pu	Point	Al	100	100	100	100
36	^{238}Pu	Point	Al	100	100	100	100
37	^{238}Pu	Point	Al	100	100	100	100
38	^{238}Pu	Point	Al	100	100	100	100
39	^{238}Pu	Point	Al	100	100	100	100
40	^{238}Pu	Point	Al	100	100	100	100
41	^{238}Pu	Point	Al	100	100	100	100
42	^{238}Pu	Point	Al	100	100	100	100
43	^{238}Pu	Point	Al	100	100	100	100
44	^{238}Pu	Point	Al	100	100	100	100
45	^{238}Pu	Point	Al	100	100	100	100
46	^{238}Pu	Point	Al	100	100	100	100
47	^{238}Pu	Point	Al	100	100	100	100
48	^{238}Pu						

© 2012 by the International Association for the Study of Autism (IASA). All rights reserved. No part of this publication may be reproduced, stored in a retrieval system, or transmitted, in any form or by any means, without the prior written permission of the publisher, John Wiley & Sons, Ltd.

718



FORN

[illegible]

Fields is acknowledged for her assistance in preparing this manuscript. This work was supported by the National Science Foundation (NSF) Grant DMS-0530842, the National Institute of Health (NIH) Grant R01-NS045084, and the National Institute of Mental Health (NIMH) Grant R01-MH064433.

8/8



POVODÍ VLTAVY

POVODÍ VLTAVY,
státní podnik
ZÁVOD DOLNÍ VLTAVA
GRAFICKÁ 36
150 21 PRAHA 5

TEL.: 257 099 111
221 401 111
FAX: 257 31 35 22
E-MAIL: pvl@pvl.cz
BANKOVNÍ SPOJENÍ:
KOMERČNÍ BANKA, a.s., PRAHA 5
ČÍSLO ÚČTU : 31632051/0100

TRANSCONSULT spol. s r.o.

Ing. Luboš Velehradský

Nerudova 37

500 02 HRADEC KRÁLOVÉ

VÁŠ DOPIS ZNAČKY/ZE DNE
3/305/2019 / 6.6.2019

NAŠE ZNAČKA
PVL-38201/2019/240-Ma

VYŘIZUJE/LINKA
Ing. V. Marušák / 212
Bc. R. Pawinger / 284, P. Havlasa / 268

DATUM
19.6.2019

věc: Ochranné vysokovodní stání Měřejovice – stanovisko správce povodí a vyjádření správce toku

Obec: Nelahozeves

Kraj: Středočeský

Č.h.p.: 1-12-02-0471-0-00

K.ú.: Nelahozeves

Vodoprávní úřad: Kralupy nad Vltavou ZVHM: 12-214

Vodní útvar: DVL_0820 Vltava od toku Berounka po ústí do Labe, 51400 Kladenská pánev

V zastoupení investora Povodí Vltavy, státní podnik jste nás dopisem výše uvedené značky a data požádali o vyjádření pro stavební řízení k vámi vypracované DSP akce „Ochranné stání Měřejovice“ z 07/2019, zakázkové číslo 191230001.

Předmětem záměru, který je součástí akce „Ochranná stání na Labsko – Vltavské vodní cestě“ je vybudování ochranného stání plavidel při velkých až extrémně velkých průtocích. Stavba je členěna na dva objekty: SO 201 Vysokovodní dalby a SO 401 Kabelová přípojka NN.

Ochranné stání je situováno na levý břeh dolní rejdy plavební komory (ř. km Vltavy 17,80 ÷ 17,87). Zabírá prostor mezi výtokem z MVE a stávajícími ostrovními dalbami. V navrhovaném stání bude možné v době zastavení plavby a při provozu MVE vyvázání dvou plavidel. Po zastavení provozu MVE při ještě vyšších průtocích až tří plavidel max. rozměrů 10,6 x 137,0 m. Plavidla budou vyvázána k čtyřem novým vysokovodním dalbám. Nejvyšší úvazný prvek stání je v úrovni 174,06 m n. m., tj. 1,8 m nad úrovní povodně 08/2002. Součástí DSP je povodňový plán a návrh havarijních opatření pro stavbu.

V rámci územního řízení jsme se k záměru vyjadřovali, naposledy pod zn. 44373/2017-242/Ma. Pro stavbu bylo vydáno MěÚ Kralupy nad Vltavou rozhodnutí o umístění stavby pod č.j. MUKV 8545/2018/VYST. DSP byla s námi projednávána.

Záměr se nachází ve vodním útvaru povrchových vod DVL_0820 Vltava od toku Berounka po ústí do Labe, jehož celkový stav je nevyhovující (chemický nedosažení dobrého stavu a ekologický poškozený) a ve vodním útvaru podzemních vod 51400 Kladenská pánev, jehož celkový stav je nevyhovující (chemický nevyhovující a kvantitativní částečně nevyhovující).



Na základě ustanovení § 54 odst. 4 zákona č. 254/2001 Sb., o vodách (vodní zákon) a vyhlášky Ministerstva zemědělství č. 183/2018 Sb., o náležitostech rozhodnutí a dalších opatření vodoprávního úřadu a o dokladech předkládaných vodoprávnímu úřadu vydává organizace Povodí Vltavy, státní podnik, jako příslušný správce povodí v dílčím povodí Dolní Vltavy k předloženému záměru následující

s t a n o v i s k o :

A. Z hlediska zájmů daných Národním plánem povodí Labe, Plánem dílčího povodí Dolní Vltavy (ustanovení § 24 až § 26 vodního zákona) je uvedený záměr možný, protože lze předpokládat, že záměrem nedojde ke zhoršení stavu vodního útvaru, a že nebude mít za následek nedosažení dobrého stavu. Toto hodnocení vychází z posouzení souladu daného záměru s výše uvedenými platnými dokumenty.

B. Z hlediska zájmů daných plánem pro zvládání povodňových rizik v povodí Labe je uvedený záměr možný.

C. Z hlediska dalších zájmů daných vodním zákonem souhlasíme s uvedeným záměrem „Ochranné vysokovodní stání Mířejovice“ za předpokladu splnění těchto podmínek a s těmito připomínkami:

1) Akce bude koordinována s plánovanými prohrábkami vodní cesty - Vltavy a záměrem na čekací stání pro malá plavidla.

2) Povodňový plán - chybně uveden hlásný profil pro vyhlásování SPA - má být Chuchle, doplnit hladiny a průtoky velkých vod Vltavy v profilu pod VD Mířejovice (konzumpční křivka), doplnit situaci záplavového území Vltavy, doplnit spojení na VD Mířejovice, tel. 315785169.

3) Návrh havarijních opatření – doplnit havarijního technika závodu Dolní Vltava: Ing. Jitka Kotelenská, 602133630, jitka.kotelenska@pvl.cz. Přiložit situaci stavby se zákresem zařízení staveniště a umístěním prostředku pro zásah v případě havárie.

4) K SO 401 - Technické řešení kabelové přípojky nn pro dalby a napájení limnigrafu včetně datového kabelu pro přenos dat z limnigrafu je v souladu s dojednaným řešením z porady konané dne 24.4.2019 v oddělení investic na GR PVL.

Toto stanovisko správce povodí a vyjádření správce toku platí dva roky ode dne jeho vydání.

Bez přílohy.

Ing. Jiří Friedel

ředitel závodu Dolní Vltava



Krajská správa a údržba silnic Středočeského kraje, příspěvková organizace
150 21 PRAHA 5, Zborovská 11

TRANSCONSULT s.r.o.
Nerudova 37
500 02 Hradec Králové

Vás dopis značky/ze dne

Naše značka

3455/19/KSÚS/MHT/KOS

Vyřizuje

Košnerová

Praha

6.6.2019

Věc : Vyjádření ke stavbě „Ochranné stání Mějevice“

K předložené dokumentaci Vám sdělujeme, že KSÚS Středočeského kraje souhlasí s výše uvedenou stavbou v k.ú.Nelahozeves a s umístěním kabelového vedení do silničního pozemku podle § 25, odst. 6, písm. d, zákona č. 13/1997 Sb., kterou bude dotčena silnice č. III/24021 (p.č. 350 v k.ú.Nelahozeves), za těchto podmínek:

1. Kabelové vedení bude uloženo otevřeným výkopem v zeleném pásu. Dotčený úsek bude uveden do původního stavu.
2. Povolení k umístění do silničního tělesa podle § 25, odst.6, písm.d/ zákona č.13/1997 Sb., o pozemních komunikacích, ve znění pozdějších předpisů Vám vydá na základě Vaší žádosti a našeho vyjádření odbor dopravy MěÚ Kralupy nad Vltavou.
3. Právní režim zvláštního užívání silnice se bude realizovat na základě smluvního vztahu. Uzavřená „Smlouva o smlouvě budoucí o zřízení služebnosti IS“ bude doložena jako doklad k žádosti o vydání opatření stavebního úřadu o povolení stavby.
4. Pro vydání povolení ke zvláštnímu užívání silnice odborem dopravy MěÚ Kralupy nad Vltavou z důvodu provádění stavebních prací podle § 25, odst.6,písm.c 3 zákona č.13/1997 Sb., o pozemních komunikacích, ve znění pozdějších předpisů je nezbytným podkladem „Vyjádření ke zvláštnímu užívání silnice“ které si vyžádá investor, případně zplnomocněný zástupce nebo zhotovitel u KSÚS Středočeského kraje jeden měsíc před zahájením stavebních prací.
5. Po vydání rozhodnutí odborem dopravy MěÚ Kralupy nad Vltavou požádá zhotovitel o protokolární předání silnice a po skončení prací opět protokolárně předá silnici správci zpět.

Platnost tohoto vyjádření je 1 rok a nahrazuje vyjádření ze dne 6.10.2014,

č.j. 5155/14/KSÚS/MHT/KOS a ruší vyjádření ze dne 2.8.2017, č.j.

4848/17/KSÚS/MHT/KOS a vyj. u 17.4.2019, č.j. 2357/19/KSÚS/MHT/KOS.

S pozdravem

Lenka Chmelová
vedoucí TSÚ oblast Mnichovo Hradiště

Krajská správa a údržba silnic
Středočeského kraje,
příspěvková organizace
Zborovská 11
150 21 Praha 5
DIČ: CZ00066001

4



**Středočeské
vodárny**

DOPORUČENĚ

TRANSCONSULT s.r.o.
Nerudova 37
500 02 Hradec Králové

Platnost vyjádření je 1 rok

Vaše značka:	Naše značka:	Vyřizuje:	telefon:	V Kladně dne:
3/296/2019	P19710012242	V. Lišková	312 812 118	26.6.2019

Ochranné stání Mířejovice
Vyjádření pro stavební povolení

Investor: Povodí Vltavy, s.p.

Dotčené pozemky: k. ú. Mířejovice st.č.97, p.č.195, 347, 351, 350

Základní údaje stavby: Ochranné stání je navrženo vř.km 17,80-17,87 na levém břehu Vltavy a bude vybaveno čtyřmi vysokovodními dalbami. Pro ochranné stání je navrženo osvětlení, které bude spínáno pouze před příchodem velkých vod. Odběrné místo bude napájeno kabelem ukončeným v krabicové rozvodnici na stožáru s reflektory,

Technické podklady:

- V komunikaci poz.č.350 se nachází veřejné vodohospodářské zařízení provozované naší společností, a to vodovod. **Orientační polohu** tohoto zařízení bez jednotlivých přípojek jsme do přiložené situace vyznačili.
- Kanalizaci v této části obce není realizována.

Vodohospodářské zařízení v dané lokalitě je v působnosti provozovatele vodovodů a kanalizací pro veřejnou potřebu – společnosti Středočeské vodárny, a.s. (SV, a.s.) provoz:

- **Provoz Vodovod – středisko Kralupy nad Vltavou.**, ul. Ke Koupališti (u areálu ČOV), vedoucí střediska Bronislav Novotný,
tel.: 312 812 330, 602 244 661, fax: 312 812 338, e-mail: bronislav.novotny@svas.cz
technik střediska Milan Svatoš,
tel.: 312 812 329, 602 643 308, e-mail: milan.svatos@svas.cz

Vytýčení sítí je možné si objednat u výše uvedeného provozu, provoz na požádání upřesní trasu zařízení na místě. Termín je třeba dohodnout alespoň 14 dní předem.

Ke stavbě máme z hlediska provozovatele vodohospodářského zařízení tyto podmínky:

- Se stavbou souhlasíme a při realizaci stavby požadujeme respektovat z hlediska provozovatele „**Všeobecné podmínky**“ platné pro kolize vodohospodářského zařízení s jinými stavbami, které tvoří nedílnou součást tohoto vyjádření. Případné odchylky povolí příslušný provoz SV s ohledem na konkrétní situaci v místě stavby.
- Upozorňujeme, že při realizaci stavby může dojít ke střetu se stávajícími domovními přípojkami, které jsou v celé délce v majetku jejich investorů, zpravidla majitelů napojených nemovitostí. Přípojky nejsou provozovány naší společností a nemáme obvykle k dispozici zakres jejich trasy.

Ing. Marie Večeřová

Manažer útvaru technického vyjádřování

Příloha: PD (situace s razítkem SV, a.s.)
Všeobecné podmínky dle textu

Středočeské vodárny, a.s.
Útvar technického vyjádřování
U Vodojemu 3085, 272 80 Kladno
(1)

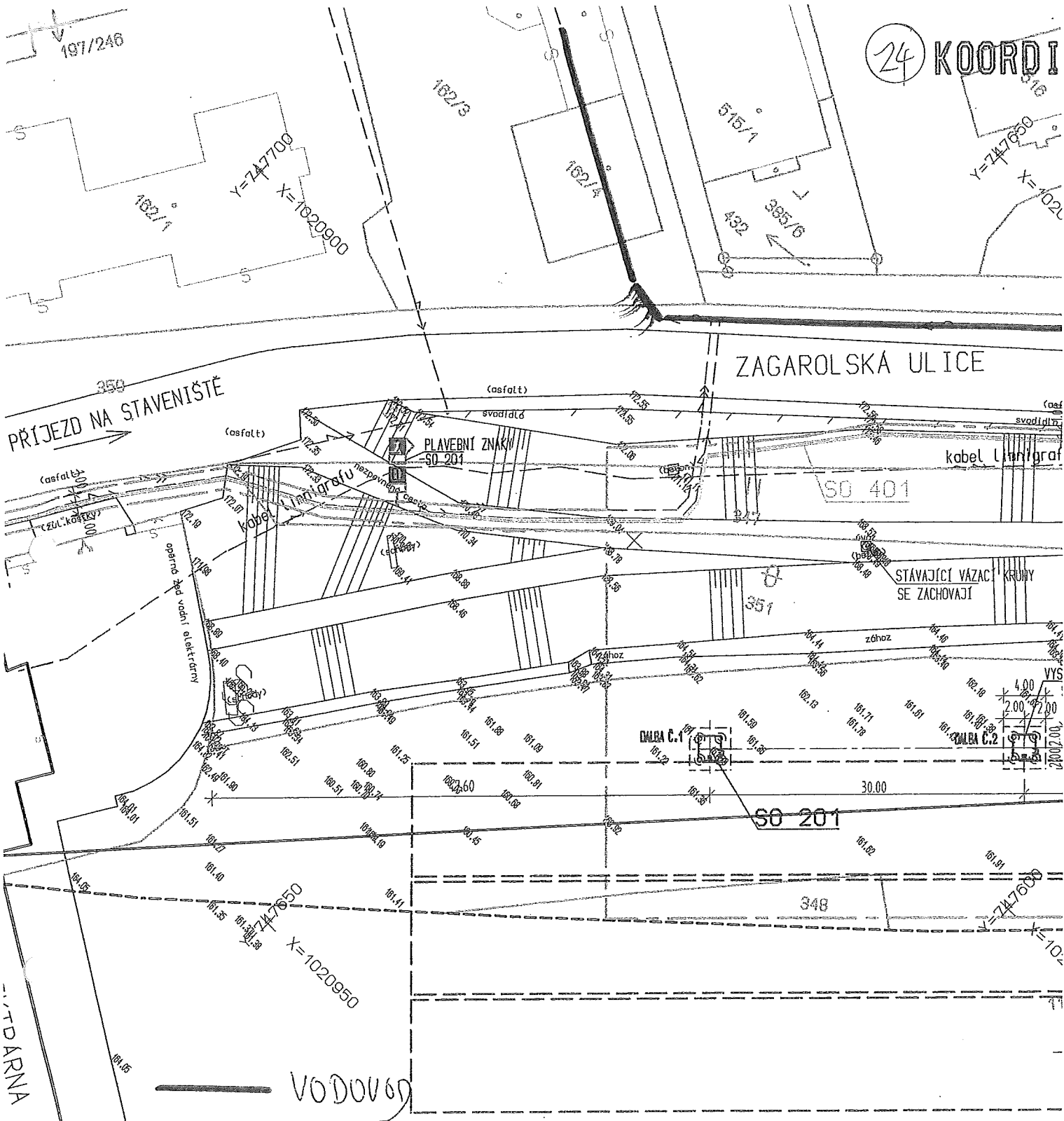
Středočeské vodárny, a.s.
U Vodojemu 3085 | 272 80 Kladno
zákaznická linka: 840 121 121
E: info@svas.cz | www.svas.cz

Společnost je zapsána v obchodním rejstříku
u Městského soudu v Praze | oddíl B | vložka 6699.
IČ: 26196620 | DIČ: CZ26196620
Člen skupiny Veolia Voda.

by  **VEOLIA**

VŠEOBECNÉ PODMÍNKY - KOLIZE s podzemními sítěmi (elektro kabely, sdělovací a optické kabely, plynovody, horkovody a jiné inženýrské sítě), se stavbou nebo rekonstrukcí komunikací, chodníků a jiných ploch nebo s nadzemními stavbami různého rozsahu

1. Zákres stávajícího vodohospodářského zařízení provozovaného Středočeskými vodárnami, a.s. (dále jen SVAS) provedený do zaslané situace, eventuálně předaný v digitální formě, je vždy pouze orientační. Pro upřesnění průběhu je nutno požádat o vytýčení na místě. Termín je třeba dohodnout alespoň 7 dní předem s provozem/provozy SVAS s působností v lokalitě stavby (kontakty: www.svas.cz/kontakty/).
2. Vodohospodářské zařízení nesmí být v souvislosti se stavbou poškozeno.
3. V souběhu vodohospodářského zařízení s jinými podzemními sítěmi požadujeme min. vzdálenost 1,0 m mezi povrchy a křížení dle ČSN 73 6005 (Prostorové uspořádání sítí technického vybavení). Kabel elektro v místě křížení uložit do chráničky sahající min. 1,5 m na obě strany od povrchu potrubí. Menší souběžné vzdálenosti při nedostatku prostoru je nutno prokazatelně dohodnout s manažerem útvaru technického vyjadřování a s příslušným provozem SVAS podle konkrétní situace v místě stavby.
4. Požadujeme přizvat ke kontrole příslušný provoz SVAS na místo před záhozem, pokud dojde k odkrytí vodovodního/kanalizačního potrubí při stavbě. Vyjádření provozu bude provedeno zápisem ve stavebním deníku.
5. Je nutné respektovat ochranné pásmo vodovodu a kanalizace - pro DN do 500 mm včetně v rozsahu 1,5 m a pro DN nad 500 mm v rozsahu 2,5 m - na všechny strany od pláště potrubí. Je-li potrubí vodovodu/kanalizace o průměru 200 mm a více, uloženo v hloubce větší než 2,5 m, zvětšuje se rozsah OP o 1 m na obě strany. Činnost v ochranném pásmu (dále jen OP) je vymezena Zákonem o vodovodech a kanalizacích č. 274/2001 Sb. V tomto prostoru platí následující podmínky:
 - 5.1. Požadujeme neumísťovat žádné ani drobné nadzemní stavby. Mezi půdorysnými obrysy základů stavby a potrubí musí být min. vzdálenost 1,5 m nebo 2,5 m podle dimenze potrubí.
 - 5.2. Požadujeme prokazatelně dohodnout změny nivelety a použití hutnicí techniky s příslušným provozem SVAS podle konkrétní situace v místě.
 - 5.3. Vzdálenost základů sloupů (podpěrné body elektro, veřejného osvětlení apod.) od potrubí a hloubku založení je nutné posoudit z hlediska možného narušení jejich stability při opravách potrubí (výkopové práce).
 - 5.4. Požadujeme nepokládat betonové panely a nezpevňovat povrch nad vodními díly armovaným betonem.
 - 5.5. Požadujeme nevysazovat dřeviny – stromy a keře nebo jiné trvalé porosty. Výsadbu v blízkosti OP je zároveň účelné zvažovat tak, aby budoucí rozsah vzrostlé dřeviny do pásma nezasahoval a dřevina nemohla být poškozena při opravách potrubí.
 - 5.6. Požadujeme neprovádět činnosti, které omezují přístup k vodohospodářskému zařízení nebo by mohly ohrozit jeho technický stav a plynulé provozování.
6. Veškeré poklopy na vodohospodářském zařízení musí být upraveny při změně nivelety do nové výšky.
7. **Požadujeme před zahájením prací** na stavbě/rekonstrukci komunikace, chodníku nebo při úpravě povrchů jiných ploch předat všechny povrchové prvky vodovodu/kanalizace příslušnému provozu SVAS. Toto musí být provedeno písemným protokolem potvrzeným příslušným provozem. V okruhu 1 m od povrchového prvku je nezbytné provádět veškeré zemní práce ručně. **Po skončení prací** bude proveden zápis o předání povrchových prvků ve stavebním deníku nebo protokolu. Případné nalezení dalšího neoznačeného povrchového prvku je nutné oznámit příslušnému provozu.
8. Připojení nových přípojek dešť. vpustí na veřejnou jednotnou kanalizaci požadujeme uskutečnit navrtávkou. Realizaci navrtávky mohou provádět pouze pracovníci SVAS. Práci je nutné u příslušného provozu objednat.
9. Izolace horkovodu v místě křížení a souběhu s vodovodem požadujeme na stejné úrovni jako při křížení se silovými, sdělovacími kabely a plynovody podle ČSN 73 6005 (odst. 4.7.).
10. Přípojky vodohospodářského zařízení jsou podle zákona č. 274/2001 Sb. o vodovodech a kanalizacích majetkem jejich investorů (obvykle majitelů napojených nemovitostí). V souvislosti s přípojkami doporučujeme dodržet stejné podmínky jako pro veřejné sítě.



Středoceske vodárny, a.s.
 adno, U Vodovodu 3035, tel.: 840 121 121
 P194410012242 ze dne: 26.6.2019

SEZNAM STAVEBNÍCH OBJEKTŮ
 SO 201 VYSOKOVODNÍ DALBY
 SO 401 KABELOVÁ PŘÍPOJKA NN

nadmorská
 VLT

284/24.5.19

31



POVODÍ VLTAVY

POVODÍ VLTAVY,
státní podnik
ZÁVOD DOLNÍ VLTAVA
GRAFICKÁ 36
150 21 PRAHA 5

TEL.: 257 099 111
FAX: 257 31 35 22

BANKOVNÍ SPOJENÍ:
KB PRAHA 5, č.ú.: 316 32 - 051/0100

TRANSCONSULT s.r.o..

Ing. Černý
Nerudova 37
Hradec Králové
500 02

VÁŠ DOPIS ZNAČKY/ZE DNE
3/249/2019 z 25.4.2019

NAŠE ZNAČKA
26542/2019-PVL

VYŘIZUJE/LINKA
Havlasa/268

DATUM
21.5.2019


VĚC : Ochranné stání Mířejovice.


Vážený pane inženýre,

Dopisem ze dne 25.4.2019 jste nás požádali o zakres inženýrských sítí v dotčené oblasti uvedené stavby.

Na základě telefonního rozhovoru ze dne 21.5.2019 Vám sděluji, že stav inženýrských sítí se od roku 2014 nezměnil a souhlasí se zákresem, který jste nám předložili na poradě konané v budově generálního ředitelství dne 24.4.2019.

S pozdravem




Ing. Jan Goldbach
vedoucí provozního střediska
povrchových a podzemních vod

Co: 220, 260, spis SP-2014/8314





POVODÍ VLTAVY

Povodí Vltavy,
státní podnik
Holečkova 3178/8
150 00 Praha 5 – Smíchov

1) 280124.5.19

32

TRANSCONSULT s.r.o.

Ing. Jiří Shejbal, vedoucí střediska 3
Nerudova 37
500 02 Hradec Králové

VÁŠ DOPIS ZNAČKY/ ZE DNE
3/250/2019 / 25. 4. 2019

NAŠE ZNAČKA
30693/2019-460

VYŘIZUJE/LINKA
Březina/495

DATUM
23. 5. 2019

VĚC: **Ochranné stání pod VD Miřejovice – údaje o velkých vodách**

Dopisem ze dne 25. 4. 2019 jste nás požádali o hydrotechnické údaje v místě budoucího staveniště stavby „Ochranné stání Miřejovice“. Pro dokončení projektu potřebujete údaje o hladinách vody a rychlosti proudění vody při povodních. Některé z těchto údajů máme k dispozici, jiné nikoli, a tak si musíme napomoci odborným odhadem, vycházejícím ze zaznamenaných dat.

Stavba „Ochranné stání Miřejovice“ je situována v korytě toku Vltavy pod VD Miřejovice, tedy ve zdrži vodního díla Vraňany-Hořín. Toto vodní dílo má stanovenou nominální hladinu na kótě 163,90 m n. m. (Balt po vyrovnání) a při běžných manipulacích je možné se od ní odchýlit o 0,1 m nahoru (164,00 m n. m.) a o 0,3 m dolů (163,60 m n. m.).

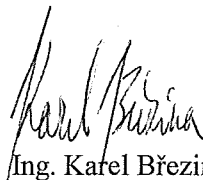
Z toho vyplývá i minimální plavební hladina: je-li hladina VD Vraňany-Hořín v povolené toleranci, neklesá hladina pod VD Miřejovice pod kótu 163,60 m n. m. Při stanovení maximální plavební hladiny vycházíme ze skutečnosti, že v daném úseku je plavba povolena (viz Vyhláška ministerstva dopravy č. 67/2015 Sb. ze dne 1. 4. 2015 o pravidlech plavebního provozu) až do průtoku $450 \text{ m}^3 \cdot \text{s}^{-1}$ v profilu Praha-Chuchle. Jezová pole VD Vraňany-Hořín mají kapacitu $640 \text{ m}^3 \cdot \text{s}^{-1}$, tedy až při tomto průtoku jsou klapky zcela sklopeny a průtok vody ani hladina již není regulována. Při průtoku $450 \text{ m}^3 \cdot \text{s}^{-1}$ však ještě ano, tedy je stále ve výše uvedené toleranci. Lze však předpokládat, že při průtoku $450 \text{ m}^3 \cdot \text{s}^{-1}$ se již pod VD Miřejovice projevuje hydrodynamické vzduť. Podle provozních záznamů je při průtoku $450 \text{ m}^3 \cdot \text{s}^{-1}$ dolní voda VD Miřejovice na kótě 165,70 m n. m. Tuto úroveň lze považovat za maximální plavební hladinu.

Dále nás žádáte o rychlost proudění vody v dané lokalitě. V současné době nemáme k dispozici podklad, ze kterého bychom Vám takové údaje mohli předat. Pro daný úsek byl vytvořen hydrologický model v rámci projektu „Dolní Vltava – podklady pro optimalizaci zvládání povodňových rizik a ochrany před povodněmi“, avšak v rámci tohoto projektu nebyly zvlášť vytvořeny mapy rychlostí. Ty se právě připravují jako součást navazujícího projektu, který byl již zadán, avšak dosud nebyl dokončen a jeho výsledky oficiálně předány. Na modelu budou probíhat ještě finální výpočty, ale změny v dané lokalitě se nepředpokládají. Zhotovitel nám tedy předal pracovní podklady, které jsou přílohou tohoto dopisu.



Prosíme, zvažte, zda jsou předané údaje pro Vás dostatečným podkladem. Přiložené mapy rychlostí, prosíme, považujte z uvedeného důvodu za orientační. Pokud byste měli jakékoli dotazy, neváhejte se na nás obrátit.

S pozdravem



Ing. Karel Březina
vedoucí centrálního vodohospodářského
dispečinku

Povodí Vltavy,
státní podnik
Holečkova 3178/8
150 00 Praha 5 - Smíchov

(16)

Kopie: – PVL – GR 710, 500, 460, ZDV


Přílohy:

- Miřejovice – mapa rychlostí proudění při Q_5
- Miřejovice – mapa rychlostí proudění při Q_{20}
- Miřejovice – mapa rychlostí proudění při Q_{100}
- Miřejovice – mapa rychlostí proudění při Q_{2002}











30693/2019-460

Q20





30693/2019-460

Q2002

**VIJÁDRÉNÍ O EXISTENCI SÍTĚ ELEKTRONICKÝCH KOMUNIKACÍ
společnosti Česká telekomunikační infrastruktura a.s.
(„Vijádření“)**

**A VŠEOBECNÉ PODMÍNKY OCHRANY SÍTĚ ELEKTRONICKÝCH KOMUNIKACÍ
společnosti Česká telekomunikační infrastruktura a.s.
(„Všeobecné podmínky ochrany SEK“)**

toto Vijádření a Všeobecné podmínky ochrany SEK je vydané dle ustanovení § 101 zákona č. 127/2005 Sb., o elektronických komunikacích a o změně některých souvisejících zákonů, v účinném znění („Zákon o elektronických komunikacích“), a dle ustanovení § 161 zákona č. 183/2006 Sb., o územním plánování a stavebním řádu, v účinném znění („Stavební zákon“), a dle příslušných ustanovení zákona č. 89/2012 Sb., občanský zákoník, v účinném znění („Občanský zákoník“)

Číslo jednací: 598137/19

Číslo žádosti: 0119 430 935 („Žádost“)

Název akce („Stavba“)	OCHRANNÉ STÁNÍ MÍŘEJOVICE	
Důvod vydání Vijádření („Důvod vijádření“)	Informace o poloze sítě	
Žadatel	TRANSCONSULT s.r.o., kontaktní osoba: TRANSCONSULT s.r.o. , Nerudova 37/32, Hradec Králové, 50002	
Stavebník	-- neuvedeno --, -- neuvedeno --, 0	
Zájmové území	Okres	Mělník
	Obec	Nelahozeves
	Kat. území / č. parcely	Nelahozeves
Platnost Vijádření	8. 4. 2021 („Den konce platnosti Vijádření“)	

Žadatel Žádostí určil a vyznačil Zájmové území, jakož i určil Důvod Vijádření.

Na základě určení a vyznačení Zájmového území Žadatelem a na základě určení Důvodu Vijádření vydává společnost Česká telekomunikační infrastruktura a.s. následující Vijádření:

Dojde ke střetu se sítí elektronických komunikací (dále jen „SEK“) společnosti Česká telekomunikační infrastruktura a.s.

- (I) Na Žadatelem určeném a vyznačeném Zájmovém území se vyskytuje SEK společnosti Česká telekomunikační infrastruktura a.s.; a
- (II) Stavebník nebo jím pověřená třetí osoba je povinen řídit se Všeobecnými podmínkami ochrany SEK, které jsou nedílnou součástí Vijádření; a
- (III) pro případ, že bude nezbytné přeložení SEK, zajistí vždy takové přeložení SEK její vlastník, společnost Česká telekomunikační infrastruktura a.s. Stavebník, který vyvolal překládku SEK je dle ustanovení § 104 odst. 17 Zákona o elektronických komunikacích povinen uhradit společnosti Česká telekomunikační infrastruktura a.s. veškeré náklady na nezbytné úpravy dotčeného úseku SEK, a to na úrovni stávajícího technického řešení; a
- (IV) pro účely přeložení SEK dle bodu (III) tohoto Vijádření je Stavebník povinen uzavřít se společností Česká telekomunikační infrastruktura a.s. Smlouvu o realizaci překládky SEK; a
- (V) Stavebník a/nebo Žadatel není oprávněn užít toto Vijádření k podání jakékoliv žádosti o vydání jakéhokoliv správního rozhodnutí či jiného rozhodnutí majícího obdobný charakter.

Číslo jednací: 598137/19

Číslo žádosti: 0119 430 935

Vyjádření je platné pouze pro Zájmové území určené a vyznačené Žadatelem, jakož i pro Důvod Vyjádření stanovený a určený Žadatelem v Žádosti.

Vyjádření pozbývá platnosti i) dnem, kdy je Žadatelem a/nebo Stavebníkem použito k podání žádosti o vydání jakéhokoliv správního rozhodnutí či jiného rozhodnutí majícího obdobný charakter a/nebo dnem zahájení jakéhokoliv správního rozhodnutí či jiného rozhodnutí majícího obdobný charakter, ve kterém bylo Vyjádření použito, ii) uplynutím doby platnosti v tomto Vyjádření uvedeného, iii) změnou rozsahu Zájmového území či změnou Důvodu Vyjádření uvedeného v Žádosti a/nebo iv) porušením Všeobecných podmínek ochrany SEK, to vše v závislosti na tom, která ze skutečností rozhodná pro pozbytí platnosti Vyjádření nastane nejdříve.

Společnost Česká telekomunikační infrastruktura a.s. vydáním tohoto Vyjádření poskytla Žadateli pro Žadatelem určené a vyznačené Zájmové území veškeré informace o SEK dostupné společnosti Česká telekomunikační infrastruktura a.s. ke dni podání Žádosti.

Ze strany společnosti Česká telekomunikační infrastruktura a.s. může v některých případech docházet ke zpracování Vašich osobních údajů. Ke zpracování Vašich osobních údajů dochází vždy v souladu s platnými právními předpisy. Konkrétní zásady a podmínky zpracování osobních údajů společností Česká telekomunikační infrastruktura a.s. jsou dostupné na <https://www.cetin.cz/zasady-ochrany-osobnich-udaju>.

V případě dotazů k Vyjádření kontaktujte prosím asistenční linku 238 461 111.

Přílohami Vyjádření jsou:

- *Všeobecné podmínky ochrany SEK*
- *Informace k vytýčení SEK ve vlastnictví společnosti Česká telekomunikační infrastruktura a.s.*
- *Situační výkres (obsahuje Zájmové území určené a vyznačené Žadatelem a výřezy účelové mapy SEK)*

Vyjádření vydala společnost **Česká telekomunikační infrastruktura a.s.** dne: 8. 4. 2019.

Česká telekomunikační infrastruktura a.s.
Olšanská 2681/6
130 00 Praha 3
DIČ: CZ04084063

96

Číslo jednací: 598137/19

Číslo žádosti: 0119 430 935

VŠEOBECNÉ PODMÍNKY OCHRANY SÍTĚ ELEKTRONICKÝCH KOMUNIKACÍ společnosti Česká telekomunikační infrastruktura a.s.

1. PLATNOST VŠEOBECNÝCH PODMÍNEK

- i) Tyto Všeobecné podmínky ochrany sítě elektronických komunikací (dále jen „VPOSEK“) tvoří součást Vyjádření (jak je tento pojem definován níže v článku 2 VPOSEK).
- ii) V případě rozporu mezi Vyjádřením a těmito VPOSEK mají přednost ustanovení Vyjádření, pokud není těmito VPOSEK stanoveno jinak.

2. DEFINICE

Níže uvedené termíny, jsou-li použity v těchto VPOSEK a uvozeny velkým písmenem, mají následující význam, není-li těmito VPOSEK a/nebo Příslušnými požadavky stanoveno výslovně jinak:

„CETIN“ znamená Česká telekomunikační infrastruktura a.s. se sídlem Olšanská 2681/6, Praha 3 PSČ 130 00, IČO: 04084063, zapsaná v obchodním rejstříku vedeném Městským soudem v Praze pod spz. B 20623;

„Den“ je kalendářní den;

„Kabelovod“ podzemní zařízení sestávající se z tělesa Kabelovodu a kabelových komor, sloužící k zatahování kabelů a ochranných trubek;

„Občanský zákoník“ znamená zákon č. 89/2012 Sb., občanský zákoník, v účinném znění;

„POS“ je zaměstnanec společnosti CETIN, pověřený ochranou sítě, Martin Bárta, tel.: 724 174 105, e-mail: martin.barta@cetin.cz;

„Pracovní den“ znamená Den, kromě soboty, neděle, a státních svátků a ostatních svátků ve smyslu zákona č. 245/2000 Sb., o státních svátcích, o významných dnech a o dnech pracovního klidu, v účinném znění;

„Příslušné požadavky“ znamená jakýkoli a každý příslušný právní předpis, vč. technických norem, nebo normativní právní akt veřejné správy či samosprávy, nebo jakékoli rozhodnutí, povolení, souhlas nebo licenci, včetně podmínek, které s ním souvisí;

„Překládka“ je stavba spočívající ve změně trasy vedení SEK ve vlastnictví CETIN nebo přemístění zařízení SEK ve vlastnictví CETIN; Stavebník, který Překládku vyvolal, je dle ustanovení § 104 odst. 17 Zákona o elektronických komunikacích povinen uhradit společnosti CETIN veškeré náklady na nezbytné úpravy dotčeného úseku SEK, a to na úrovni stávajícího technického řešení;

„SEK“ je síť elektronických komunikací ve vlastnictví CETIN;

„Stavba“ je stavba a/nebo činnosti ve vztahu, k níž bylo vydáno Vyjádření, a je prováděna Stavebníkem a/nebo Žadatelem v souladu s Příslušnými požadavky, povolená příslušným správním rozhodnutím vydaným dle Stavebního zákona;

„Stavebník“ je osoba takto označená ve Vyjádření;

„Stavební zákon“ je zákon č. 183/2006 Sb., o územním plánování a stavebním řádu, v účinném znění;

„Vyjádření“ je vyjádření o existenci sítě elektronických komunikací vydané společností CETIN dne 8. 4. 2019 pod č.j. 598137/19;

„Zájmové území“ je území označené Žadatelem a/nebo Stavebníkem v Žádosti;

„Situační výkres“ je výkres, který je přílohou Vyjádření a obsahuje Zájmové území určené a vyznačené Žadatelem v Žádosti a výřezy účelové mapy SEK;

„Zákon o elektronických komunikacích“ je zákon č. 127/2005 Sb., o elektronických komunikacích a o změně některých souvisejících zákonů, v účinném znění;

„Žadatel“ je osoba takto označená ve Vyjádření.

„Žádost“ je žádost, kterou Žadatel a/nebo Stavebník požádal CETIN o vydání Vyjádření.

3. PLATNOST A ÚČINNOST VPOSEK

Tyto VPOSEK jsou platné a účinné dnem odeslání Vyjádření na i) adresu elektronické pošty Stavebníka a/nebo Žadatele uvedenou v Žádosti nebo ii) adresu pro doručení prostřednictvím poštovní přepravy uvedenou Stavebníkem a/nebo Žadatelem v Žádosti.

4. OBECNÁ PRÁVA A POVINNOSTI STAVEBNÍKA A/NEBO ŽADATELE

- i) Stavebník, Žadatel je výslovně srozuměn s tím, že SEK je veřejně prospěšným zařízením, byla zřízena ve veřejném zájmu a je chráněna Příslušnými požadavky.
- ii) SEK je chráněna ochranným pásmem, jehož rozsah je stanoven (a) ustanovením § 102 Zákona o elektronických komunikacích a/nebo (b) právními předpisy účinnými před Zákonom o elektronických komunikacích, není-li Příslušnými požadavky stanoveno jinak.
- iii) Stavebník, Žadatel nebo jím pověřená třetí osoba, je povinen při provádění Stavby nebo jiných prací, při odstraňování havárií a projektování staveb, řídit se Příslušnými požadavky, správnou praxí v oboru stavebnictví a technologickými postupy a je povinen učinit veškerá nezbytná opatření vyžadovaná Příslušnými požadavky k ochraně SEK před poškozením. Povinnosti dle tohoto odstavce má Stavebník rovněž ve vztahu k SEK, které se nachází mimo Zájmové území.
- iv) Při zjištění jakéhokoliv rozporu mezi údaji v Situačním výkresu, který je přílohou Vyjádření a skutečným stavem, je Stavebník a/nebo Žadatel povinen bez zbytečného odkladu, nejpozději Den následující po zjištění takové skutečnosti, zjištěný rozpor oznámit POS.
- v) Stavebník, Žadatel nebo jím pověřená třetí osoba, je povinen každé poškození či krádež SEK bezodkladně, nejpozději Den následující po zjištění takové skutečnosti, oznámit takovou skutečnost dohledovému centru společnosti CETIN na telefonní číslo +420 238 464 190.
- vi) Bude-li Stavebník, Žadatel nebo jím pověřená třetí osoba na společnosti CETIN požadovat, aby se jako účastník správního řízení, pro jehož účely bylo toto Vyjádření vydáno, vzdala práva na odvolání proti rozhodnutí vydanému ve správním řízení, je oprávněn kontaktovat POS.

5. POVINNOSTI STAVEBNÍKA PŘI PŘÍPRAVĚ STAVBY

- i) Při projektování Stavby je Stavebník povinen zajistit, aby projektová dokumentace Stavby (i) zohledňovala veškeré požadavky na ochranu SEK vyplývající z Příslušných požadavků, zejména ze Zákona o elektronických komunikacích a Stavebního zákona, (ii) respektovala správnou praxi v oboru stavebnictví a technologické postupy a (iii) umožňovala, aby i po provedení a umístění Stavby dle takové projektové dokumentace byla společnost CETIN, jako vlastník SEK schopna bez jakýchkoli omezení a překážek provozovat SEK, provádět údržbu a opravy SEK.
- ii) Nebude-li možné projektovou dokumentaci zajistit některý, byť i jeden z požadavků dle předchozího odstavce (i) a/nebo umístění Stavby by mohlo způsobit, že nebude naplněn některý, byť i jeden z požadavků dle předchozího odstavce (i), vyvolá Stavebník Překládku.
- iii) Při projektování Stavby, která se nachází nebo je u ní zamýšleno, že se bude nacházet v ochranném pásmu radiových tras společnosti CETIN a překračuje výšku 15 m nad zemským povrchem, a to včetně dočasných objektů zařízení stavenišť (jeřáby, konstrukce, atd.) je Stavebník povinen písemně kontaktovat POS za účelem získání konkrétního stanoviska a podmínek k ochraně radiových tras společnosti CETIN a pro určení, zda Stavba vyvolá Překládku. Ochranné pásmo radiových tras v šíři 50m je zakresleno do situačního výkresu, který je součástí tohoto Vyjádření.

Číslo jednací: 598137/19

Číslo žádosti: 0119 430 935

VŠEOBECNÉ PODMÍNKY OCHRANY SÍTĚ ELEKTRONICKÝCH KOMUNIKACÍ společnosti Česká telekomunikační infrastruktura a.s.

- (iv) Pokud se v Zájmovém území nachází podzemní silové vedení (NN) ve vlastnictví společnosti CETIN, je Stavebník povinen ve vztahu k projektové dokumentaci zajistit totéž, co je uvedeno pod písm (i) tohoto článku 5, přičemž platí, že Stavebník vyvolá Překládku v případech uvedených pod písm (ii) tohoto článku 5.
- (v) Stavebník je povinen při projektování Stavby, která je stavbou (a) zařízení silových elektrických sítí (VN, VVN a ZVVN) a/nebo (b) trakčních vedení, provést výpočet či posouzení rušivých vlivů na SEK, zpracovat ochranná opatření, to vše dle a v souladu s Příslušnými požadavky. Stavebník je povinen nejpozději třicet (30) Dnů před podáním žádosti o vydání příslušného správního rozhodnutí k umístění Stavby dle Stavebního zákona předat POS výpočet či posouzení rušivých vlivů na SEK a zpracovaná ochranná opatření.
- (vi) Je-li Stavba v souběhu s Kabelovodem, nebo Kabelovod kříží, je Stavebník povinen nejpozději ke Dni, ke kterému započne se zpracováním projektové dokumentace ke Stavbě, oznámit POS a projednat s POS (a) veškeré případy, kdy trajektorie podvrtní a protlaků budou vedeny ve vzdálenosti menší, než je 1,5 m od Kabelovodu a (b) jakékoliv výkopové práce, které budou nebo by mohly být vedeny v úrovni či pod úrovní Kabelovodu nebo kabelové komory.
- (vii) Je-li Stavba umístěna nebo má být umístěna v blízkosti Kabelovodu, ve vzdálenosti menší, než jsou 2 m nebo kříží-li Stavba Kabelovod ve vzdálenosti menší, než je 0,5 m nad nebo kdekoliv pod Kabelovodem, je Stavebník povinen předložit POS k posouzení zakreslení Stavby v příčných řezech, přičemž do příčného řezu je Stavebník rovněž povinen zakreslit profil kabelové komory.
- 6. POVINNOSTI STAVEBNÍKA PŘI PROVÁDĚNÍ STAVBY**
- (i) Stavebník je před započítím jakýchkoliv zemních prací ve vztahu ke Stavbě povinen vytyčit trasu SEK na terénu dle Příslušných požadavků a dle Stavebního zákona. S vytyčenou trasou SEK je Stavebník povinen seznámit všechny osoby, které budou anebo by mohly zemní práce ve vztahu ke Stavbě provádět. V případě porušení této povinnosti bude Stavebník odpovědný společnosti CETIN za náklady a škody, které porušením této povinnosti společnosti CETIN vzniknou a je povinen je společnosti CETIN uhradit.
- (ii) Pět (5) Pracovních dní před započítím jakýchkoliv prací ve vztahu ke Stavbě je Stavebník povinen oznámit společnosti CETIN, že zahájí práce či činnosti ve vztahu ke Stavbě. Písemné oznámení dle předchozí věty zašle Stavebník na adresu elektronické pošty POS a bude obsahovat minimálně číslo jednací Vyjádření a kontaktní údaje Stavebníka.
- (iii) Stavebník je povinen zabezpečit a zajistit SEK proti mechanickému poškození, a to zpravidla dočasným umístěním silničních betonových panelů nad kabelovou trasou SEK. Do doby, než je zajištěna a zabezpečena ochrana SEK proti mechanickému poškození, není Stavebník oprávněn přejíždět vozidly nebo stavební mechanizací kabelovou trasu SEK. Při přepravě vysokých nákladů nebo při projíždění stroji, vozidly či mechanizací pod nadzemním vedením SEK je Stavebník povinen prověřit, zda výška nadzemního vedení SEK je dostatečná a umožňuje spolehlivý a bezpečný způsob přepravy nákladu či průjezdu strojů, vozidel či mechanizace.
- (iv) Při provádění zemních prací v blízkosti SEK je Stavebník povinen postupovat tak, aby nedošlo ke změně hloubky uložení nebo prostorového uspořádání SEK. V místech, kde SEK vystupuje ze země do budovy, rozváděče, na sloup apod. je Stavebník povinen vykonávat zemní práce se zvýšenou mírou opatrnosti, výkopové práce v blízkosti sloupů nadzemního vedení SEK je Stavebník povinen provádět v takové vzdálenosti od sloupu nadzemního vedení SEK, která je dostatečná k tomu, aby nedošlo nebo nemohlo dojít k narušení stability sloupu nadzemního vedení SEK. Stavebník je povinen zajistit, aby jakoukoliv jeho činnost nedošlo bez souhlasu a vědomí společnosti CETIN (a) ke změně nivelety terénu, a/nebo (b) k výsadbě trvalých porostů, a/nebo (c) ke změně rozsahu a změně konstrukce zpevněných ploch. Pokud došlo k odkrytí SEK, je Stavebník povinen SEK po celou dobu odkrytí náležitě zabezpečit proti prověšení, poškození a odcizení.
- (v) Zjistí-li Stavebník kdykoliv během provádění prací ve vztahu ke Stavbě jakýkoliv rozpor mezi údaji v projektové dokumentaci a skutečností, je povinen bezodkladně přerušit práce a oznámit zjištěný rozpor na adresu elektronické pošty POS. Stavebník není oprávněn pokračovat v pracích ve vztahu ke Stavbě do doby, než získá písemný souhlas POS s pokračováním prací.
- (vi) Stavebník není bez předchozího písemného souhlasu společnosti CETIN oprávněn manipulovat s kryty kabelových komor, jakkoliv zakrývat vstupy do kabelových komor, a to ani dočasně, vstupovat do kabelových komor, jakkoliv manipulovat s případně odkrytými prvky SEK či s jakýmkoliv jiným zařízením se SEK souvisejícím. Rovněž bez předchozího písemného souhlasu společnosti CETIN není Stavebník oprávněn umístit nad trasou Kabelovodu jakoukoliv jinou síť technické infrastruktury v podélném směru.
- (vii) Byla-li v souladu s Vyjádřením a těmito VPOSEK odkryta SEK je Stavebník povinen tři (3) Pracovní dny před zakrytím SEK písemně oznámit POS zakrytí SEK a vyzvat ho ke kontrole před zakrytím. Oznámení Stavebníka dle předchozí věty musí obsahovat minimálně předpokládaný Den zakrytí, číslo jednací Vyjádření a kontaktní údaje Stavebníka. Stavebník není oprávněn provést zakrytí do doby, než získá písemný souhlas POS se zakrytím.
- 7. ROZHODNÉ PRÁVO**
- Vyjádření a VPOSEK se řídí českým právem, zejména Občanským zákoníkem, Zákonem o elektronických komunikacích a Stavebním zákonem. Veškeré spory z Vyjádření či VPOSEK vyplývající budou s konečnou platností řešeny u příslušného soudu České republiky.
- 8. PÍSEMNÝ STYK**
- Písemným stykem či pojmem „písemně“ se pro účely Vyjádření a VPOSEK rozumí předání zpráv jedním z těchto způsobů:
- v listinné podobě;
 - e-mailovou zprávou s uznávaným elektronickým podpisem dle zák. č. 297/2016 Sb., o službách vytvářejících důvěru pro elektronické transakce, v účinném znění; a/nebo e-mailovou zprávou zaslanou na adresu POS.
- 9. ZÁVĚREČNÁ USTANOVENÍ**
- (i) Stavebník, Žadatel nebo jím pověřená třetí osoba je počínaje Dnem převzetí Vyjádření povinen užít informace a data uvedená ve Vyjádření pouze a výhradně k účelu, pro který mu byla tato poskytnuta. Stavebník, Žadatel nebo jím pověřená třetí osoba není oprávněn informace a data rozmnožovat, rozšiřovat, pronajímat, půjčovat či jinak umožnit jejich užívání třetí osobou bez předchozího písemného souhlasu společnosti CETIN.
- (ii) Pro případ porušení kterékoliv z povinností Stavebníka, Žadatele nebo jím pověřené třetí osoby, založené Vyjádřením /nebo těmito VPOSEK je Stavebník, Žadatel či jím pověřená třetí osoba odpovědný za veškeré náklady a škody, které společnosti CETIN vzniknou porušením povinností Stavebníka, Žadatele nebo jím pověřené třetí osoby.

Číslo jednací: 598137/19

Číslo žádosti: 0119 430 935

Informace k vytyčení SEK

V případě požadavku na vytyčení SEK ve vlastnictví společnosti CETIN se, prosím, obračejte na společnosti uvedené níže:

Česká telekomunikační infrastruktura a.s. - středisko Praha a Stř.Čechy

se sídlem: Olšanská 2681/6, Praha 3, PSČ 13000

IČ: 04084063

DIČ: CZ04084063

kontakt: tel: 238461858 obslužná doba po-pa 7 - 15 hod

TEMO-TELEKOMUNIKACE, a.s. - výhradní dodavatel společnosti Česká telekomunikační infrastruktura

se sídlem: U Záběhlického zámku 233/15, 106 00 Praha 10

IČ: 25740253

DIČ: CZ25740253

kontakt: Michal Nun, mobil: 601 378 578, vytyceni@temo.cz

ARITMET

se sídlem: Praha 10, Vršovice, Užocká 962/6, PSČ: 100 00

IČ: 27951529

DIČ: CZ27951529

kontakt: Mikuláš Záworka, mobil: 606213599, e-mail: mikulas.zaworka@aritmet.cz

Ing.David Kolář, mobil: 721606015, e-mail: david.kolar@aritmet.cz

FORTEl s.r.o.

se sídlem: Nušlova 2286, 158 00 Praha 5

IČ: 62909380

DIČ: CZ62909380

kontakt: Petr Lásk, mobil: 602308933, e-mail: fortel@fortel.cz

Chadima Zdeněk

se sídlem: Máchova 257, 539 73 Skuteč

IČ: 01222163

DIČ:

kontakt: Zdeněk Chadima, tel:731115933, e-mail: z.chadima@tiscali.cz

Ing. Václav Hlavatý

se sídlem: V Lukách 2162, 269 01 Rakovník

IČ: 44255501

DIČ:

kontakt: Ing.Václav Hlavatý, mobil: 606632506, e-mail: dobrahlava@seznam.cz

Milouš Koloušek

se sídlem: Novovysočanská 827/36, 190 00 Praha - Vysočany

IČ: 76397238

DIČ:

kontakt: Milouš Koloušek, mobil:605297296, e-mail: mkolousek@ixcon.cz

Miroslav Forchtner

se sídlem: Vinice ev.č.4, 294 41, Dobruška

IČ: 74794850

DIČ: CZ560110/0307

kontakt: Miroslav Forchtner, mobil: 606936150, e-mail: ofim@seznam.cz

Miroslav Kraušner

se sídlem: Jaselská 1159, 295 01 Mnichovo Hradiště

IČ: 64721051

DIČ: CZ64721051

kontakt: Miroslav Kraušner, mobil: 602350825, e-mail: spojdrat@seznam.cz

Číslo jednací: 598137/19

Číslo žádosti: 0119 430 935

NEWTELELINE spol. s r.o.

se sídlem: Praha 6, Bělohorská 185/163 169 00

IČ: 48108421

DIČ: CZ48108421

kontakt: Michal Schonauer, mobil: 608333920, e-mail: michal.schonauer@ntl.cz

SITEL, spol. s r.o.

se sídlem: Baarova 957/15, 140 00 Praha 4

IČ: 44797320

DIČ: CZ 44797320

kontakt: Stanislav Rada, mobil: 606744788, e-mail: sr@sitel.cz

SPOJMONT s.r.o.

se sídlem: Žitavského 556, 156 00 Praha 5

IČ: 61501387

DIČ: CZ61501387

kontakt: Miloslav Možný, mobil: 777794853, e-mail: info@spojmont.cz

Jan Adámek, mobil: 777226627, e-mail: info@spojmont.cz

SUPTEl a.s.

se sídlem: Hřbitovní 1322/15, 312 16 Plzeň

IČ: 25229397

DIČ: CZ25229397

kontakt: Bohumír Fulín, mobil: 724635314, e-mail: fulin@suptel.cz

Jiří Kalfířt, mobil: 724635351, e-mail: kalfirt@suptel.cz

Vlastimil Koudelka, mobil: 725277777, e-mail: koudelka@suptel.cz

Vegacom, a.s.

se sídlem: Novodvorská 1010/14, 142 01 Praha 4

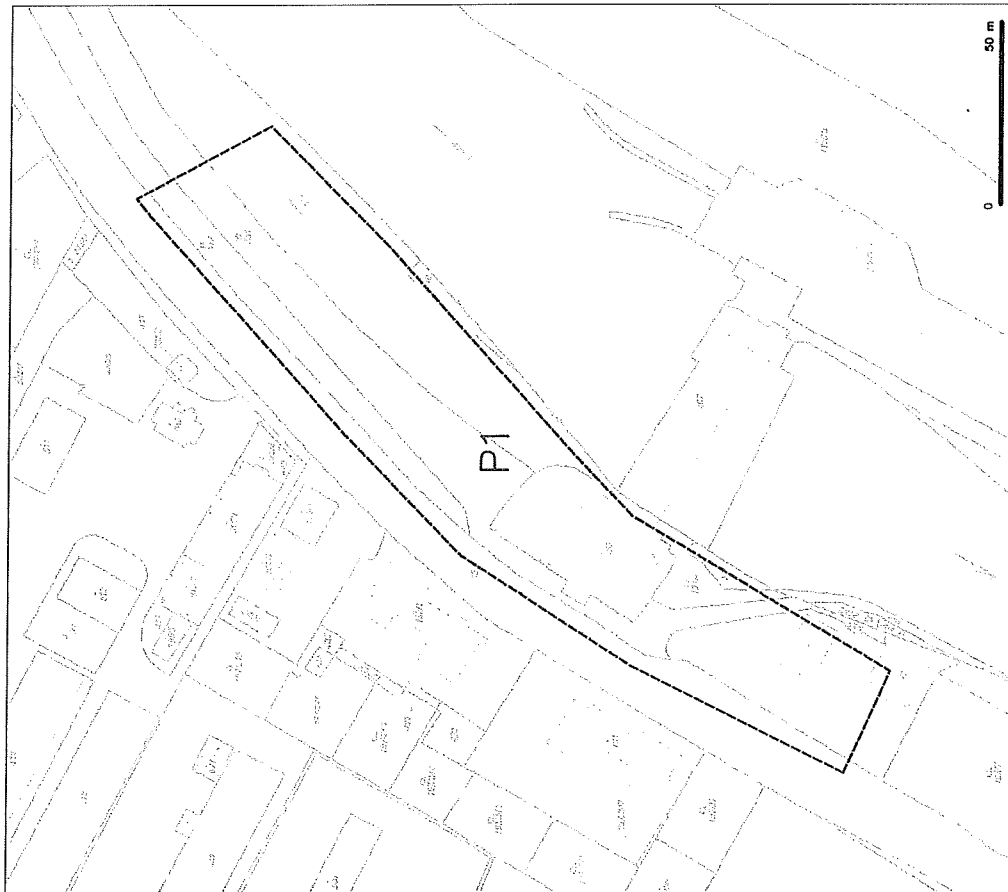
IČ: 25788680

DIČ: CZ25788680

kontakt: Vratislav Bína, mobil: 603 855 256, e-mail: bina@vegacom.cz

Milan Novotný, mobil: 724 437 713, e-mail: novotnym@vegacom.cz

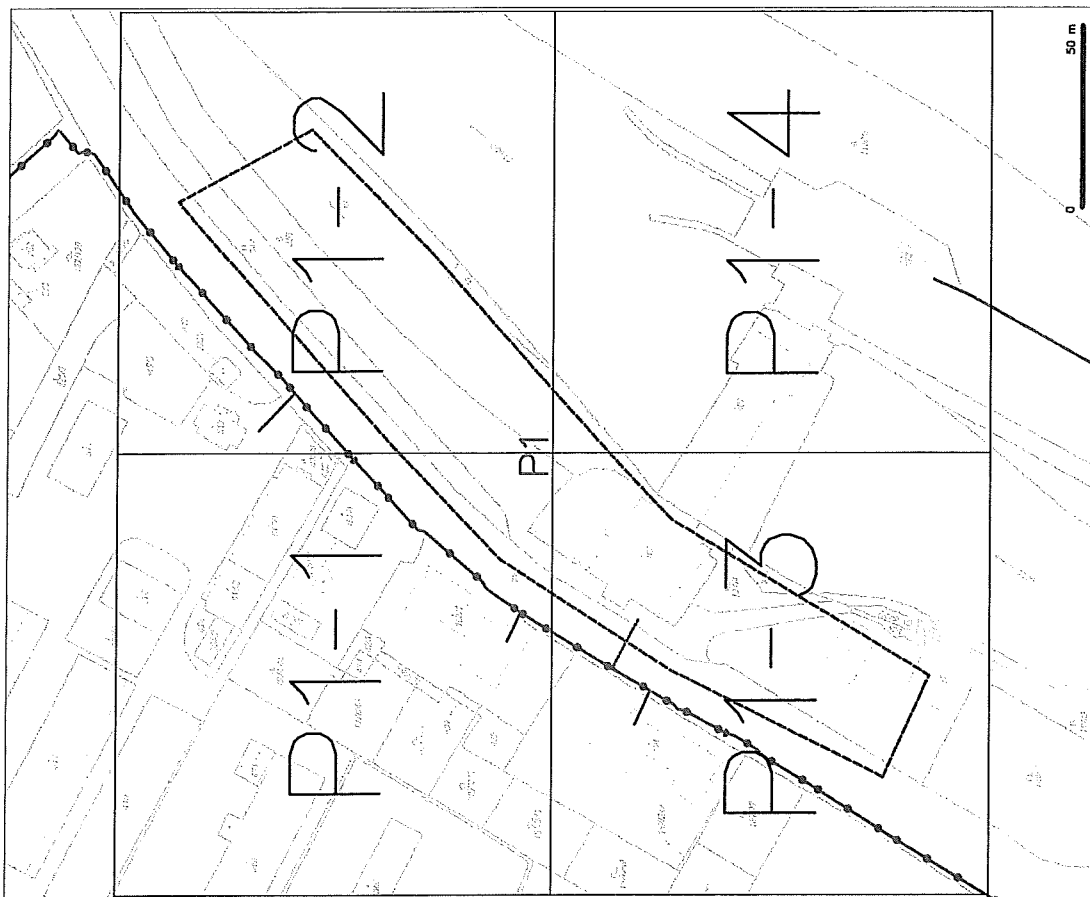
SITUAČNÍ VÝKRES - ZÁJMOVÉ ÚZEMÍ



LEGENDA

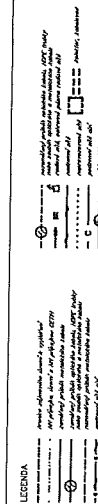

[Signature]
Česká telekomunikační infrastruktura a.s.
Odbor 137/19
DLE ČD 2248/83/03
16

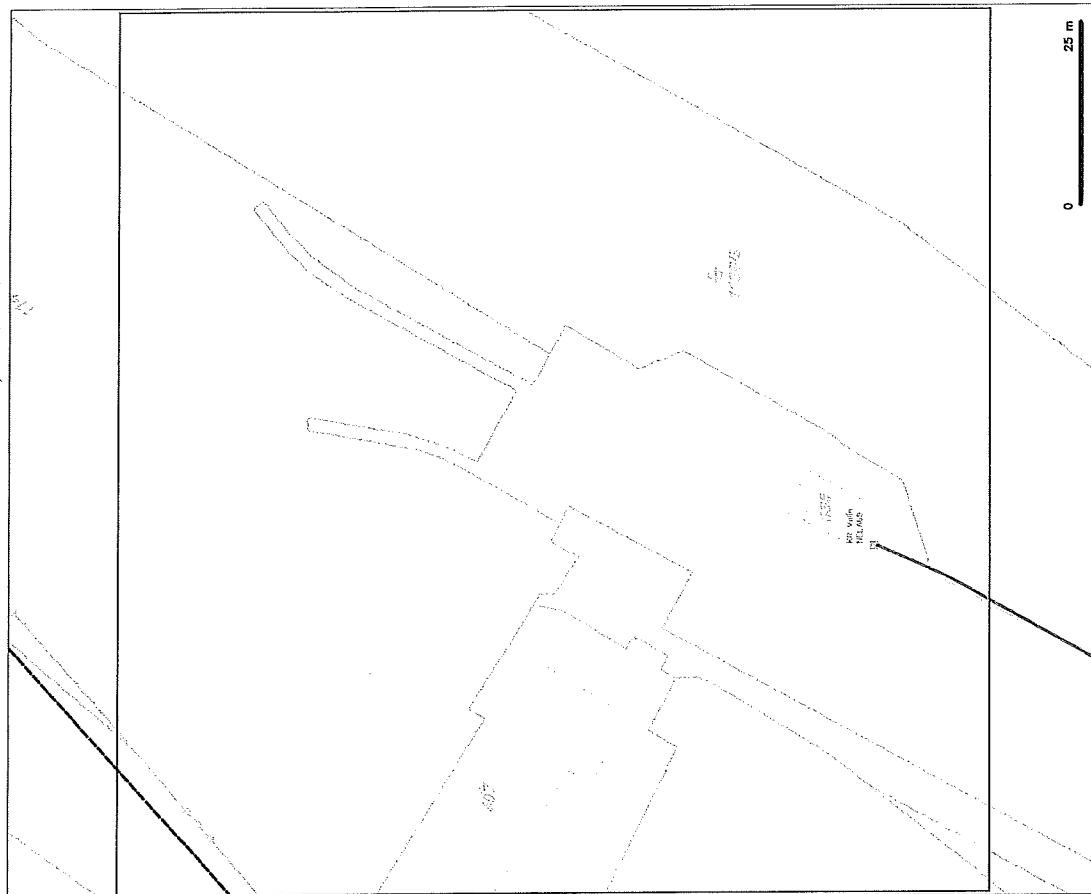
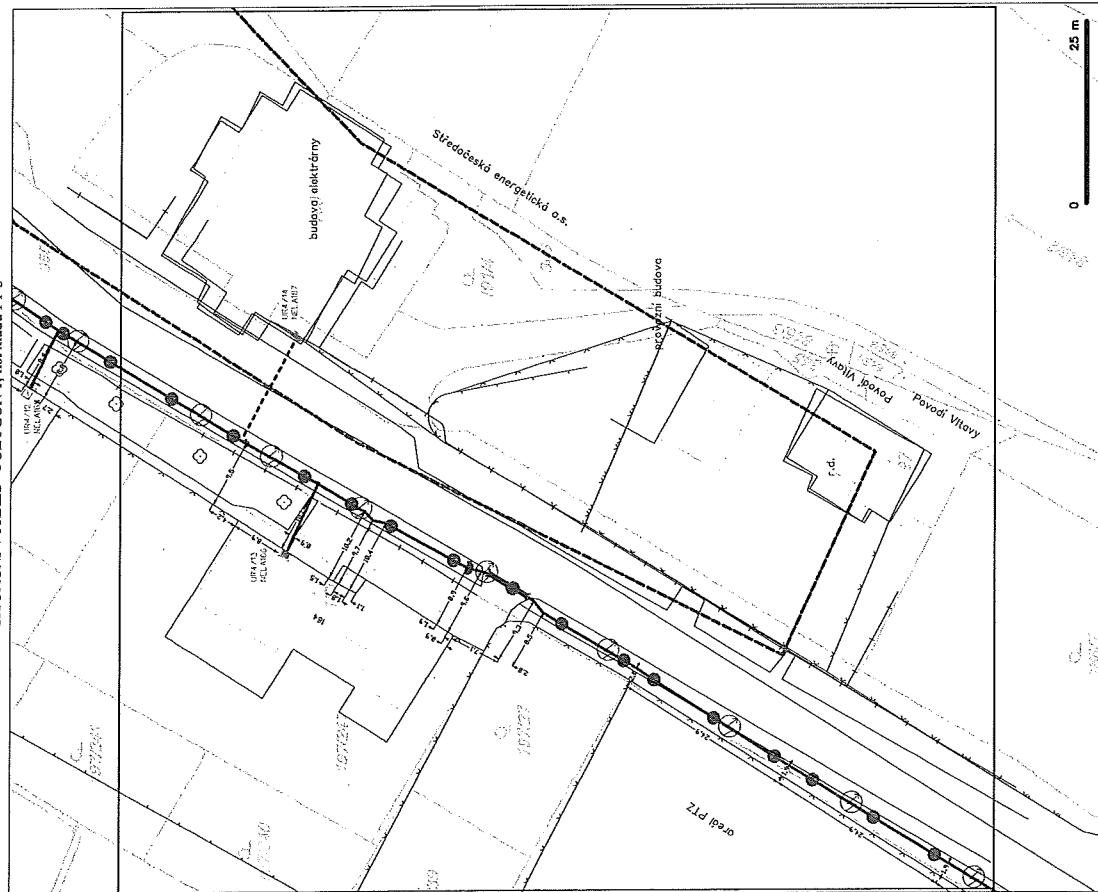
SITUAČNÍ VÝKRES - POLYGON 1



LEGENDA

[Signature]
Česká telekomunikační infrastruktura a.s.
Odbor 137/19
DLE ČD 2248/83/03
16



[illegible][illegible]

TRANSCONSULT s.r.o.

NAŠE ZNAČKA
0101091869VYŘÍZENO DNE
08.04.2019

Sdělení o existenci energetického zařízení, sítě pro elektronickou komunikaci nebo zařízení technické infrastruktury v majetku společnosti ČEZ Distribuce, a. s., pro akci:

OCHRANNÉ STÁNÍ MÍŘEJOVICE

Vážený zákazníku,

Na základě Vaší žádosti 0101091869 ze dne 08.04.2019 Vám zasíláme sdělení o existenci energetického zařízení, sítě pro elektronickou komunikaci nebo zařízení technické infrastruktury v majetku společnosti ČEZ Distribuce, a. s., ve Vámi vymezeném zájmovém území.

Dovolujeme si Vás upozornit, že **sdělení nenahrazuje** vyjádření provozovatele distribuční soustavy k projektové dokumentaci pro územní nebo stavební řízení, k připojení nového odběru, zdroje elektrické energie nebo k navýšení rezervovaného příkonu a výkonu a s výjimkou havárií ani souhlas s činností v ochranném pásmu.

Toto sdělení je platné do 08.10.2019 a je jedním z podkladů pro zpracování projektové dokumentace, pokud je taková dokumentace zpracovávána.

V majetku ČEZ Distribuce, a. s., se na Vámi uvedeném zájmovém území nachází nebo ochranným pásmem zasahuje energetické zařízení typu:

	síť NN	síť VN	síť VVN
Podzemní síť	střet	střet	
Nadzemní síť			

Stanice	
---------	--

V majetku ČEZ Distribuce, a. s., se na Vámi uvedeném zájmovém území nachází nebo ochranným pásmem zasahuje síť pro elektronickou komunikaci typu:

	síť pro elektronickou komunikaci
Podzemní síť	
Nadzemní síť	

Zařízení technické infrastruktury zahrnuje zejména vodovodní, kanalizační a plynové přípojky pro objekty ČEZ Distribuce a. s., a dále pak další podzemní a nadzemní zařízení sloužící pro provoz distribuční sítě. V majetku ČEZ Distribuce, a. s., se na Vámi uvedeném zájmovém území nachází nebo ochranným pásmem zasahuje zařízení technické infrastruktury:

	zařízení technické infrastruktury
Nadzemní nebo podzemní	

Energetické zařízení (mimo nadzemních sítí NN), zařízení sítě pro elektronickou komunikaci a zařízení technické infrastruktury je chráněno ochranným pásmem podle § 46 zákona č. 458/2000 Sb., o podmínkách podnikání a o výkonu státní správy v energetických odvětvích a o změně některých zákonů (energetický zákon), ve znění pozdějších předpisů. Přibližný průběh tras energetických zařízení, sítě pro elektronickou komunikaci (v trase kabelového vedení může být uloženo několik kabelů energetických i komunikačních) a tras zařízení technické infrastruktury zasíláme v příloze tohoto dopisu.

V případě existence **podzemních** energetických zařízení, sítě pro elektronickou komunikaci nebo zařízení technické infrastruktury je povinností stavebníka alespoň 14 dní před započítím zemních prací požádat telefonicky na 800 850 860 nebo e-mailem na info@cezdistribuce.cz o tzv. **vytyčení trasy podzemního zařízení**, sítě pro elektronickou komunikaci nebo zařízení technické infrastruktury. O vytyčení lze požádat pouze na základě vydaného sdělení o existenci energetického zařízení, sítě pro elektronickou komunikaci nebo zařízení technické infrastruktury, a to (mimo havárií) nejpozději 30 dní před koncem jeho platnosti.

Dojde-li k obnažení podzemního vedení nebo k poškození energetického zařízení, sítě pro elektronickou komunikaci nebo zařízení se sítí pro elektronickou komunikaci související nebo zařízení technické infrastruktury ve vlastnictví ČEZ Distribuce, a. s., nahláste nám prosím tuto skutečnost bezodkladně jako poruchu na bezplatnou linku 800 850 860.

Pokud uvažovaná **akce nebo činnost zasáhne do ochranného pásma** nadzemních vedení, trafostanic nebo sítě pro elektronickou komunikaci, popř. bude po vytyčení zjištěno, že zasahuje do ochranného pásma podzemních energetických zařízení nebo zařízení pro elektronickou komunikaci, je nutné písemně požádat společnost ČEZ Distribuce, a. s., o souhlas s činností v ochranném pásmu (formulář je k dispozici na www.cezdistribuce.cz v části Formuláře / Činnosti v ochranných pásmech, kontaktní údaje pro podání Vaší žádosti naleznete v zápatí). Jestliže uvažovaná akce vyvolá potřebu dílčí změny trasy vedení nebo přemístění některých prvků energetického zařízení nebo sítě pro elektronickou komunikaci včetně souvisejícího zařízení, je nutné včas společnost ČEZ Distribuce, a. s., požádat o přeložku zařízení podle § 47 energetického zákona.

Zároveň Vás upozorňujeme, že v zájmovém území se může nacházet také energetické zařízení, síť pro elektronickou komunikaci nebo zařízení technické infrastruktury, které není v majetku společnosti ČEZ Distribuce, a. s.

V souvislosti s výše uvedeným si Vás dovoluujeme upozornit, že uvedené sdělení včetně jeho příloh obsahuje skutečnosti tvořící obchodní tajemství společnosti ČEZ Distribuce, a. s. Poskytnuté informace jsou dále také důvěrnými informacemi a obchodně citlivými informacemi společnosti ČEZ Distribuce, a. s. Z výše uvedených důvodů si Vás proto společnost ČEZ Distribuce, a. s., dovoluje upozornit, že s poskytnutými informacemi je potřeba nakládat dle platných právních předpisů, v opačném případě se vystavujete postihu ve smyslu platné právní úpravy. V této souvislosti si Vás dále dovoluujeme upozornit, že požadované informace nesmí být předány, sděleny, využity, zpřístupněny, či jiným způsobem postoupeny na jakoukoli třetí osobu bez předchozího prokazatelného souhlasu společnosti ČEZ Distribuce, a. s. Informace o existenci energetického zařízení, sítě pro elektronickou komunikaci a zařízení technické infrastruktury mohou být využity pouze pro účel, pro který byly vyžádány.

S pozdravem

ČEZ Distribuce, a. s.

Děčín, Děčín IV-Podmokly

Teplická 874/8

PSČ 405 02

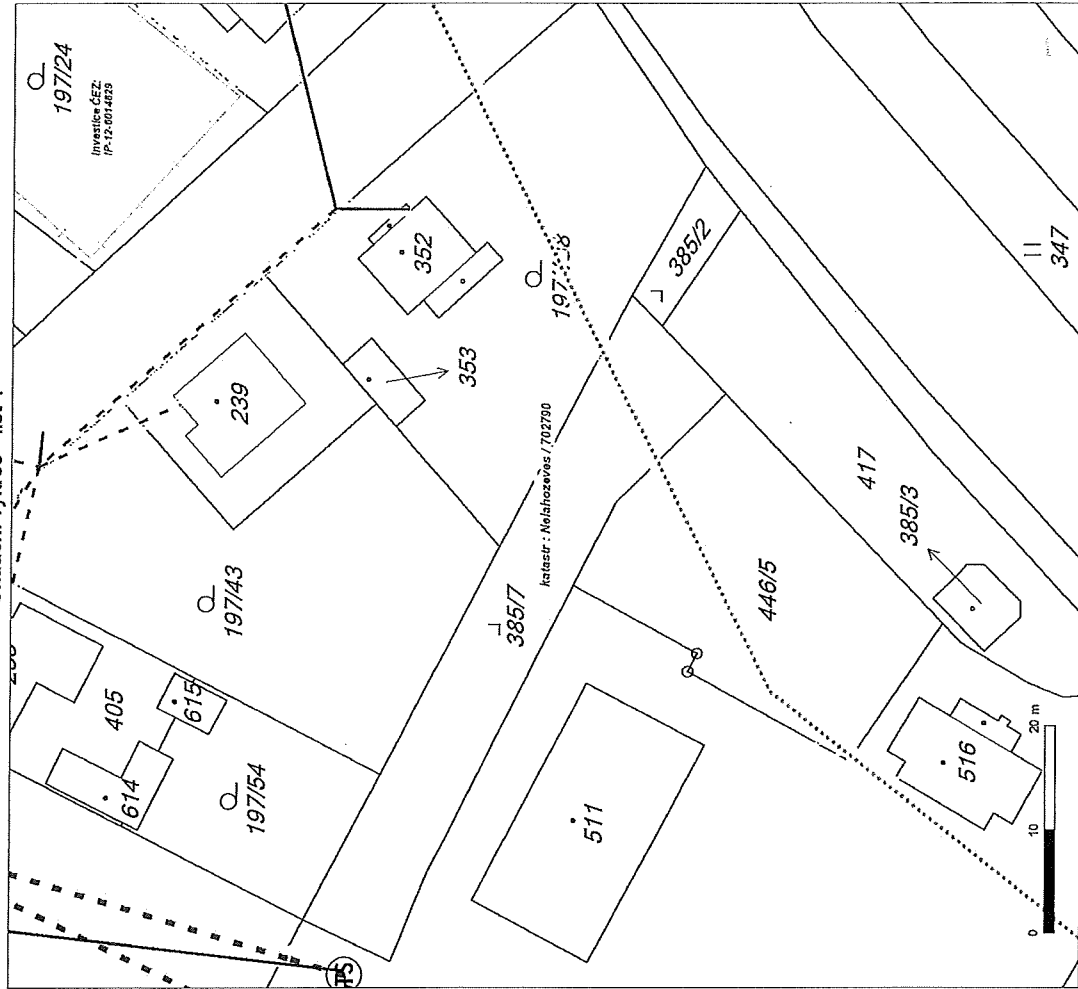
IČ: 24729035

Přílohy

1. Situační výkres zájmového území
2. Podmínky pro provádění činností v ochranných pásmech energetických zařízení, sítě pro elektronickou komunikaci a zařízení technické infrastruktury

Zakreslené polohy zařízení v příloze jsou pouze informativní.

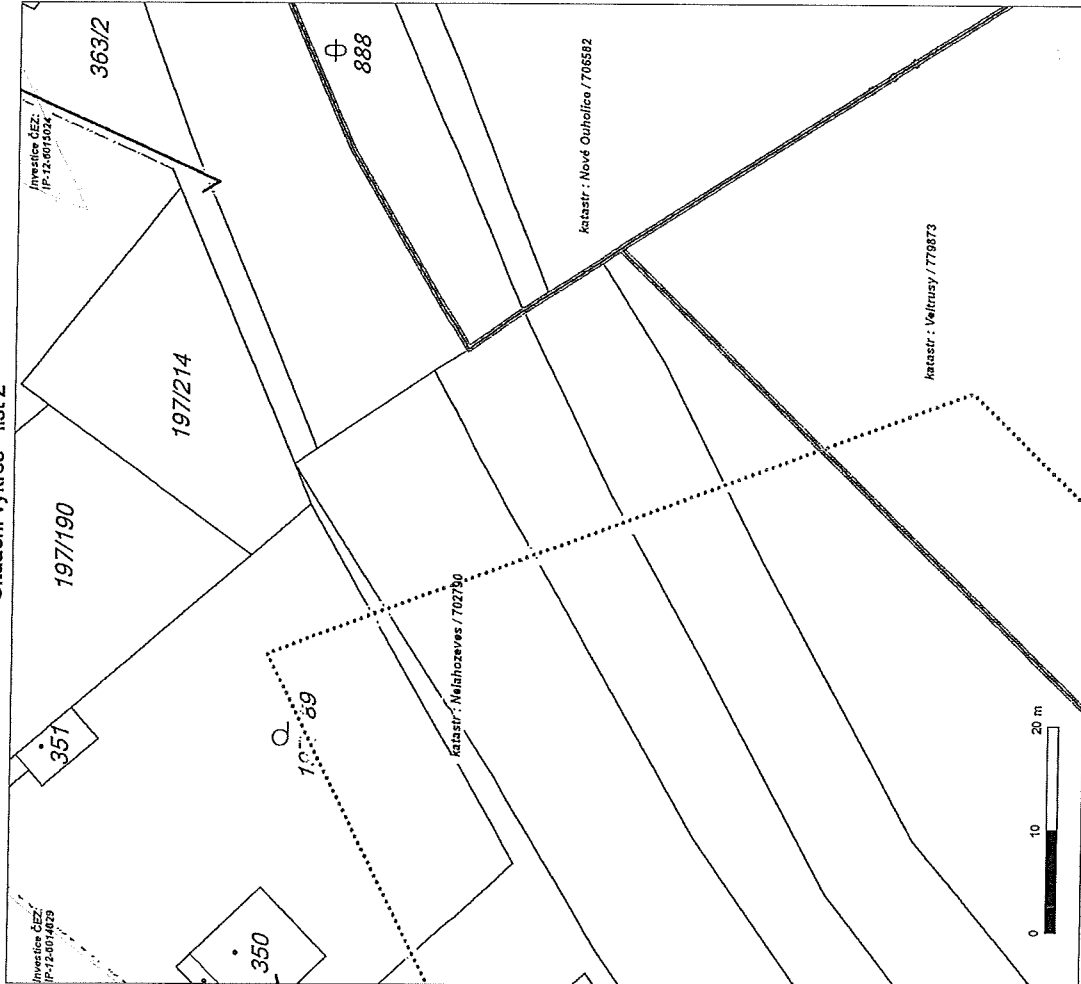
Situační výkres - list 1



Není-li zobrazena katastrální mapa, zadejte žádost znovu. Katastrální mapa je generována prostřednictvím externí WMS služby, jejíž provoz nezajišťuje společnost ČEZ Distribuce, a. s.

Platí pouze se sdělením číslo 0101091869.
Zakreslené polohy zařízení v příloze jsou pouze informativní.

Situační výkres – list 2



Není-li zobrazena katastrální mapa, zadejte žádost znovu. Katastrální mapa je generována prostřednictvím externí WMS služby, jejíž provoz nezajišťuje společnost ČEZ Distribuce, a. s.

Platí pouze se sdělením číslo 0101091869.
Zakreslené polohy zařízení v příloze jsou pouze informativní.

Situační výkres – list 3

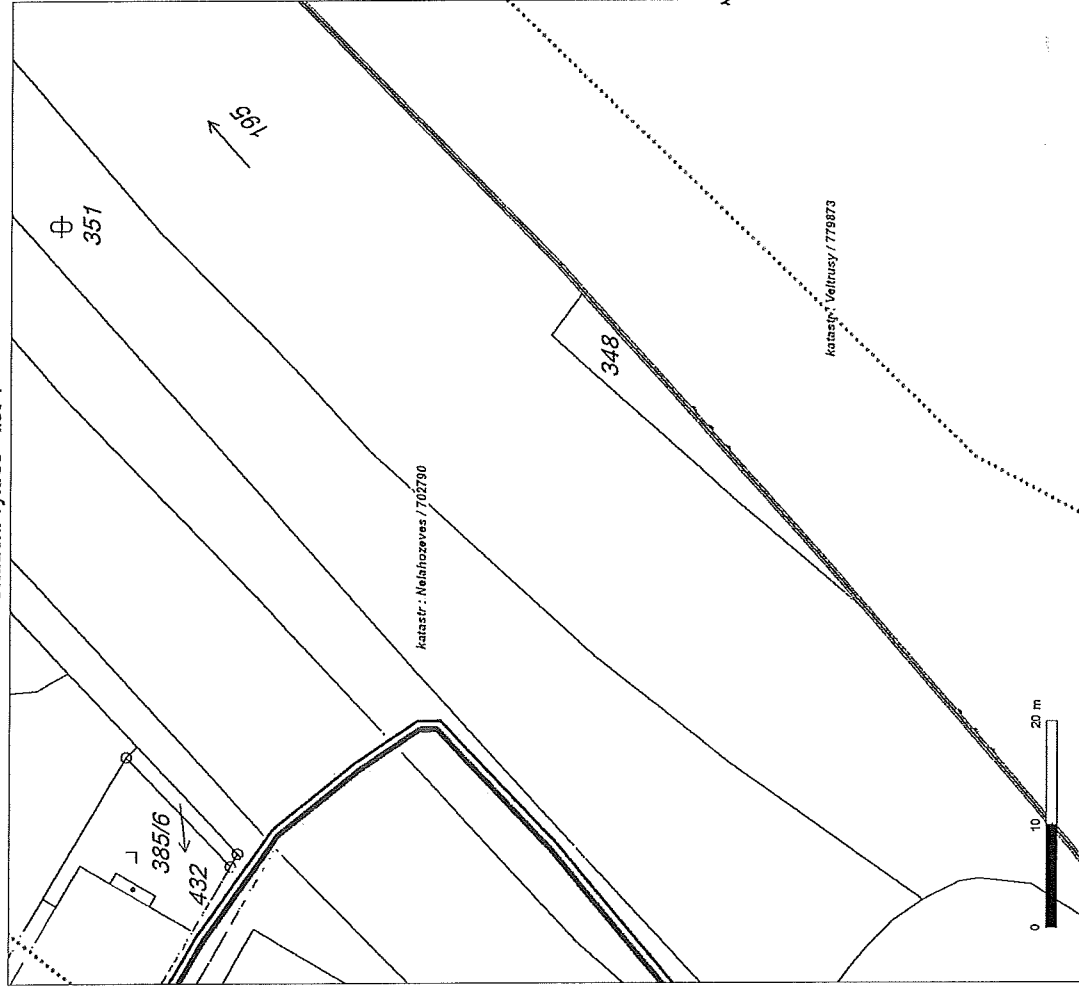


Není-li zobrazena katastrální mapa, zadejte žádost znovu. Katastrální mapa je generována prostřednictvím externí WMS služby, jejíž provoz nezajišťuje společnost ČEZ Distribuce, a. s.

Platí pouze se sdělením číslo 0101091869.

Zakreslené polohy zařízení v příloze jsou pouze informativní.

Situační výkres - list 4



Není-li zobrazena katastrální mapa, zadejte žádost znovu. Katastrální mapa je generována prostřednictvím externí WMS služby, jejíž provoz nezajišťuje společnost ČEZ Distribuce, a. s.

Platí pouze se sdělením číslo 0101091869.

Zakreslené polohy zařízení v příloze jsou pouze informativní.

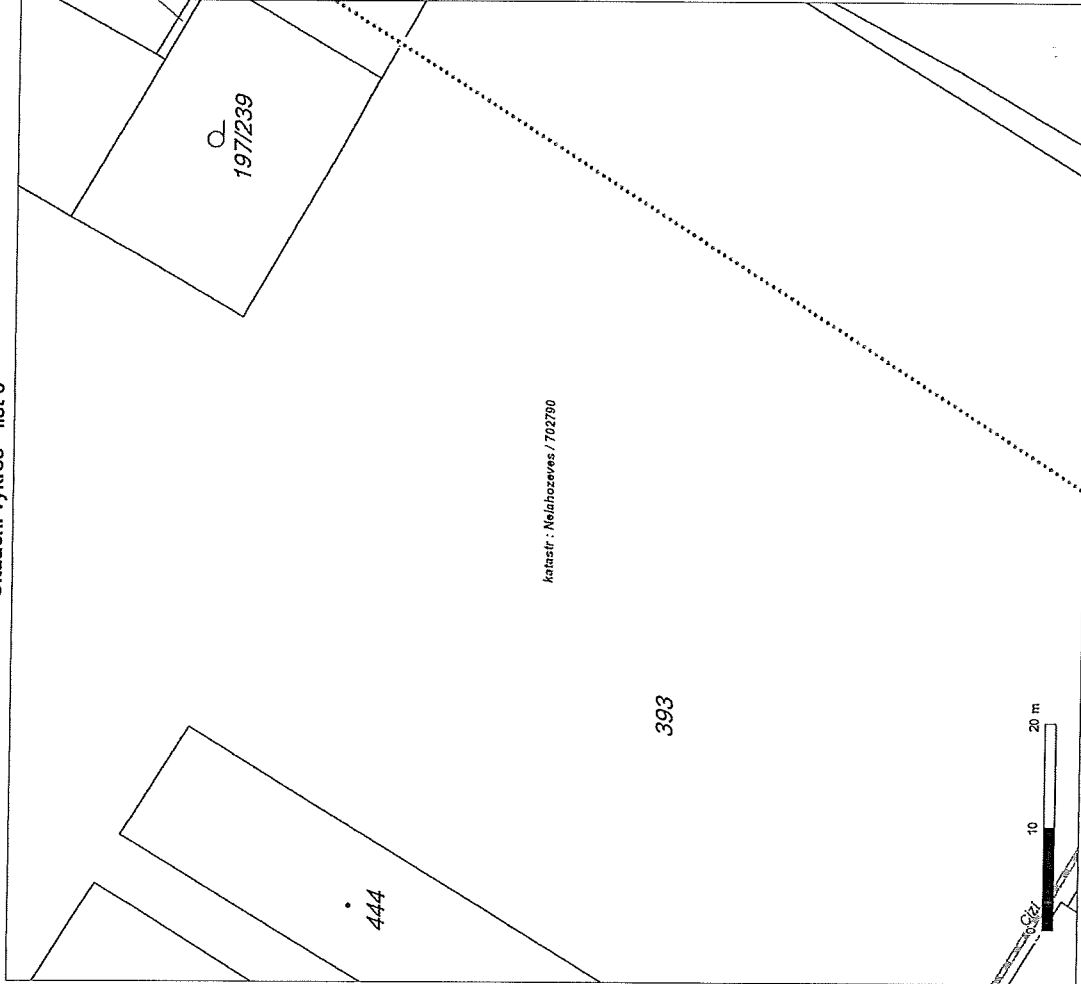
Situační výkres - list 5



Není-li zobrazena katastrální mapa, zadejte žádost znovu. Katastrální mapa je generována prostřednictvím externí WMS služby, jejíž provoz nezajišťuje společnost ČEZ Distribuce, a. s.

Platí pouze se sdělením číslo 0101091869.
Zakreslené polohy zařízení v příloze jsou pouze informativní.

Situační výkres - list 6



Není-li zobrazena katastrální mapa, zadejte žádost znovu. Katastrální mapa je generována prostřednictvím externí WMS služby, jejíž provoz nezajišťuje společnost ČEZ Distribuce, a. s.

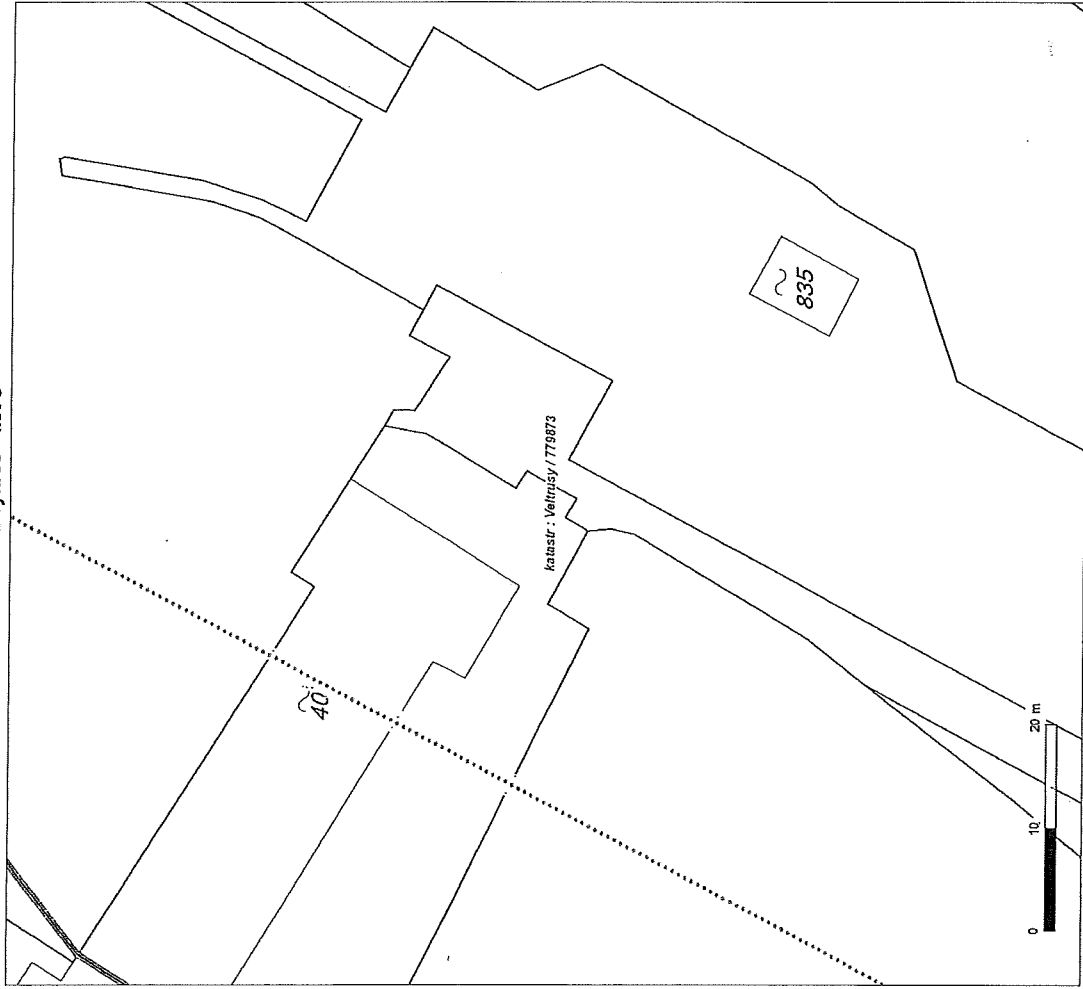
Platí pouze se sdělením číslo 0101091869.
Zakreslené polohy zařízení v příloze jsou pouze informativní.

Situační výkres - list 7



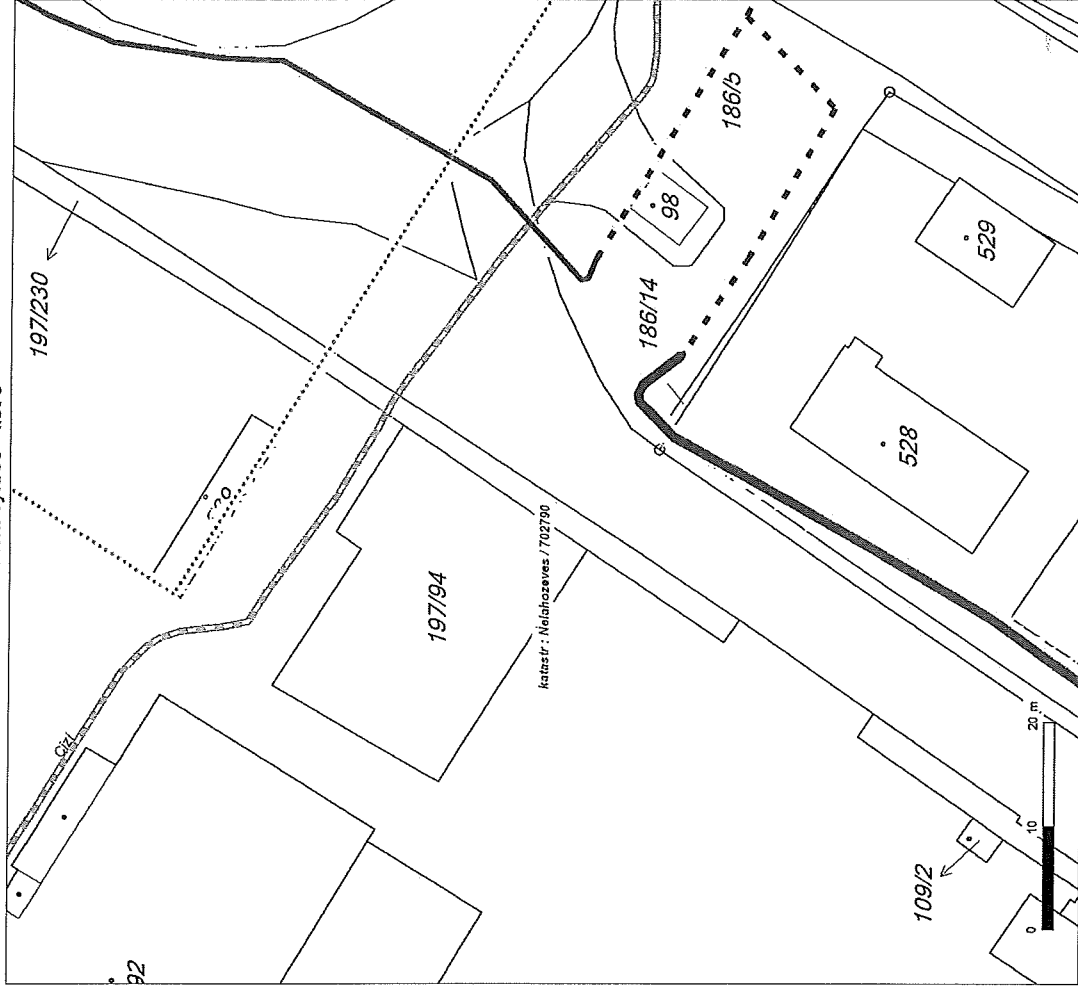
Není-li zobrazena katastrální mapa, zadejte žádost znovu. Katastrální mapa je generována prostřednictvím externí WMS služby, jejíž provoz nezajišťuje společnost ČEZ Distribuce, a. s.

Situační výkres - list 8



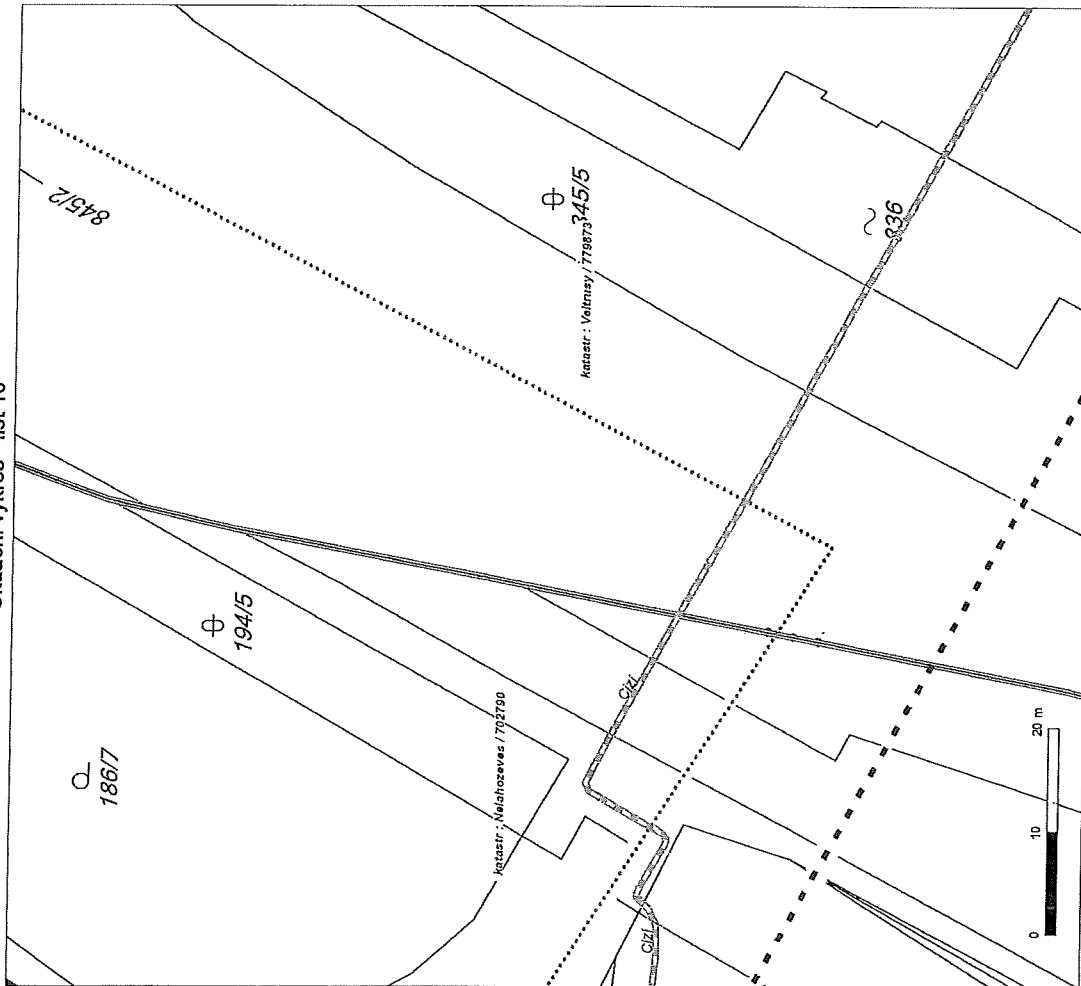
Není-li zobrazena katastrální mapa, zadejte žádost znovu. Katastrální mapa je generována prostřednictvím externí WMS služby, jejíž provoz nezajišťuje společnost ČEZ Distribuce, a. s.

Situační výkres - list 9



Není-li zobrazena katastrální mapa, zadejte žádost znovu. Katastrální mapa je generována prostřednictvím externí WMS služby, jejíž provoz nezajišťuje společnost ČEZ Distribuce, a. s.

Situační výkres - list 10



Není-li zobrazena katastrální mapa, zadejte žádost znovu. Katastrální mapa je generována prostřednictvím externí WMS služby, jejíž provoz nezajišťuje společnost ČEZ Distribuce, a. s.

PODMÍNKY PRO PROVÁDĚNÍ ČINNOSTÍ V OCHRANNÝCH PÁSMECH PODZEMNÍCH VEDENÍ

Ochranné pásmo podzemních vedení elektrizační soustavy do 110 kV včetně a vedení řidičů, měřičů a zabezpečovací techniky je stanoveno v § 46, odst. (5), Zák. č. 458/2000 Sb., tj. zákona o podzemních podnikání a o výkonu státní správy v energetických odvětvích a o změně některých zákonů (energetický zákon), ve znění pozdějších předpisů (dále jen "energetický zákon"), a činnosti 1 metr po obou stranách krajního kabelu (energetického nebo pro elektronickou komunikaci) kabelové trasy, nad 110 kV činnosti 3 metry po obou stranách krajního kabelu.

V ochranném pásmu podzemního vedení je podle § 46 odst. (8) a (10) energetického zákona zakázáno:

- zřizovat bez souhlasu vlastníka těchto zařízení stavby či umísťovat konstrukce a jiná podobná zařízení, jakož i uskláňovat hořlavé a výbušné látky,
- provádět bez souhlasu vlastníka zemní práce,
- provádět činnosti, které by mohly ohrozit spolehlivost a bezpečnost provozu těchto zařízení nebo ohrozit život, zdraví či majetek osob,
- provádět činnosti, které by znemožňovaly nebo podstatně znesnadňovaly přístup k těmto zařízením,
- vysazovat trvalé porosty a přejíždět vedení těžkými mechanismy.

Pokud stavba nebo stavební činnost zasahuje do ochranného pásma podzemního vedení, je třeba požádat o písemný souhlas vlastníka nebo provozovatele tohoto zařízení na základě § 46, odst. (8) a (11) energetického zákona.

V ochranných pásmech podzemních energetických vedení a sítí pro elektronickou komunikaci je třeba dále dodržovat následující podmínky:

- Dodavatel prací musí před zahájením prací zajistit vytyčení podzemního zařízení a prokazatelně seznámit pracovníky, jichž se to týká, s jejich polohou a upozornit na odtoky od výkresové dokumentace.
- Výkopové práce do vzdálenosti 1 metr od osy (krajního) kabelu musí být prováděny ručně.
- Zemní práce musí být prováděny v souladu s ČSN 73 6133 Návrh a provádění zemního tělesa pozemních komunikací a při zemních pracích musí být dodrženo Nařízení vlády č. 591/2006 Sb., blízkých minimálních požadavků na bezpečnost ochrany zdraví při práci na staveništích.
- Mista křížení a souběhy ostatních zařízení se zařízeními energetickými, komunikačními sítěmi pro elektronickou komunikaci nebo zařízeními technické infrastruktury musí být vyprojektovány a provedeny zejména dle ČSN 73 6005, ČSN EN 50 341-1,2, ČSN EN 50341-3-19, ČSN EN 50423-1, ČSN 2000-5-52 a PNE 33 302, PNE 34 1050.
- Dodavatel prací musí oznámit příslušnému provozovateli distribuční soustavy zarážení prací minimálně 3 pracovní dny předem.
- Při potřebě přejíždění trasy podzemních vedení nebo podzemních zařízení vozidly nebo mechanismy je třeba po dohodě s vlastníkem provést dodatečnou ochranu proti mechanickému poškození.
- Je zakázáno manipulovat s obnaženými kabely pod napětím. Odkryté kabely musí být za vpruženého stavu řádně vyvěšeny, chráněny proti poškození a označeny výstražnou tabulkou dle ČSN ISO 3864. Odkryté zařízení sítě pro elektronickou komunikaci, či ochranné trubky musí být řádně zabezpečeno při práci i proti poškození nepovolnou osobou.
- Před záhozem kabelové trasy musí být zástupce vlastníka kabelu / ochranné trubky vyzván ke kontrole uložení. Pokud tato organizace provádí činnosti zemní práce neprovádě, vyhrazuje si provozovatel distribuční soustavy právo nechat inkriminované místo znovu odkryt.
- Při záhozu musí být zemina pod kabely řádně udušána, kabely zapisovány a provedeno krytí proti mechanickému poškození. Podkopané kabely sítě elektronické komunikace budou podloženy ve vzdálenosti 1,5 m a zemina pod podložním musí být řádně upěchována. Pro zavážení kabelu nebude použito sousedních kabelů nebo potrubí. Kabelové spojky budou uloženy vodorovně na misku. Při práci s vysazováním a podkládáním kabelů stavebník včas vyzve k přítomnosti pracovníka pověřeného ČEZ Distribuce, a.s.
- Bez předchozího souhlasu je zakázáno snižovat nebo zvyšovat vstupu zeminy nad kabelem.
- Každé poškození zařízení provozovatele distribuční soustavy musí být okamžitě nahlášeno na Kontaktní bezplatnou linku ČEZ Distribuce 800 850 860, která je Vám k dispozici 24 hodin denně, 7 dní v týdnu.
- Ukončení stavby musí být neprodleně ohlášeno příslušnému provoznímu útvaru.
- Po dokončení stavby provozovatel distribuční soustavy nesouhlasí s vyhlášením ochranného pásma nových rozvodů, které jsou budovány, protože se již jedná o práce v ochranném pásmu zařízení provozovatele distribuční soustavy. Případné opravy nebo rekonstrukce na svém zařízení nebude provozovatel distribuční soustavy provádět na výjimku z ochranného pásma nebo na základě souhlasu s činností v tomto pásmu.

Případné nedodržení uvedených podmínek bude řešeno příslušným stavebním úřadem nebo nahlášeno Energetickému regulačnímu úřadu jako správní delikt ve smyslu příslušného ustanovení energetického zákona spočívající v porušení zákazu provádět činnosti v ochranných pásmech dle § 46 uvedeného zákona.

PODMÍNKY PRO PROVÁDĚNÍ ČINNOSTÍ V OCHRANNÝCH PÁSMECH NADZEMNÍCH VEDENÍ

Ochranné pásmo nadzemního vedení podle § 46, odst. (3), Zák. č. 458/2000 Sb., tj. zákona o podzemních podnikání a o výkonu státní správy v energetických odvětvích a o změně některých zákonů (energetický zákon), ve znění pozdějších předpisů (dále jen "energetický zákon") je součástí prostor vymezených svislými rovinnami vedenými po obou stranách vedení ve vodorovné vzdálenosti měřené kolmo na vedení, které činí od krajního vodiče vedení na obě jeho strany:

- u napětí nad 1 kV a do 35 kV včetně
 - pro vodiče bez izolace 7 metrů (resp. 10 metrů u zařízení postaveného do 31. 12. 1994, výjima lesních průseků, kde rozsah ochranného pásma i do uvedeného data činí 7 metrů),
 - pro vodiče s izolací základní 2 metry,
 - pro závesná kabelová vedení 1 metr,
- u napětí nad 35 kV do 110 kV včetně
 - pro vodiče bez izolace 12 metrů (resp. 15 metrů u zařízení postaveného do 31. 12. 1994).
- u zařízení sítě pro elektronickou komunikaci 1 metr od krajního vedení

Poznámka: Nadzemní vedení nízkého napětí (do 1 kV) není chráněno ochranným pásmem. Při činnostech prováděných v jeho blízkosti (práce v blízkosti) je nutné dodržet vzdálenosti dané ČSN EN 50110-1 ed. 2.

V ochranném pásmu nadzemního vedení je podle § 46 odst. (8) a (9) energetického zákona zakázáno:

- zřizovat bez souhlasu vlastníka těchto zařízení stavby či umísťovat konstrukce a jiná podobná zařízení, jakož i uskláňovat hořlavé a výbušné látky,
- provádět bez souhlasu vlastníka zemní práce,
- provádět činnosti, které by mohly ohrozit spolehlivost a bezpečnost provozu těchto zařízení nebo ohrozit život, zdraví či majetek osob,
- provádět činnosti, které by znemožňovaly nebo podstatně znesnadňovaly přístup k těmto zařízením,
- vysazovat chmelnice a nechávat růst porosty nad výšku 3 metry.

Pokud stavba nebo stavební činnost zasahuje do ochranného pásma nadzemního vedení, je třeba požádat o písemný souhlas vlastníka nebo provozovatele tohoto zařízení na základě § 46, odst. (8) a (11) energetického zákona.

V ochranných pásmech nadzemních vedení je třeba dále dodržovat následující podmínky:

- Při pohybu nebo pracích v blízkosti elektrického vedení vysokého napětí se nesmí osoby, předměty, prostředky nemající povahu jeřábů přiblížit k živým částem - vodičům blíže než 2 metry (dle ČSN EN 50110-1).
- Jeřáby a jiná podobná zařízení musí být umístěny tak, aby v kterékoli poloze byly všechny jejich části mimo ochranné pásmo vedení, a musí být zamezeno vymístění lana.
- Je zakázáno stavět budovy nebo jiné objekty v ochranných pásmech nadzemních vedení vysokého napětí.
- Je zakázáno, provádět veškeré pozemní práce, při kterých by byla narušena stabilita podpěrných bodů - sloupů nebo stožárů.
- Je zakázáno upevňovat antény, reklamy, ukazatele apod. pod, přes nebo přímo na stožáry elektrického vedení.
- Dodavatel prací musí prokazatelně seznámit své pracovníky, jichž se to týká s ČSN EN 50110-1.
- Pokud není možné dodržet body c. 1 až 4, je možné požádat příslušný provozní útvar provozovatele distribuční soustavy o další řešení (zajištění odborného dohledu pracovníka s elektrotechnickou kvalifikací dle Výňasky č. 50/1978 Sb., vypnutí a zajištění zařízení, zaizolování živých částí apod.), pokud nejsou tyto podmínky již součástí jiného vyjádření ke konkrétní stavbě.
- V případě požadavku na vypnutí zařízení po nezbytnou dobu provádění prací je nutné požádat minimálně 2 měsíce před požadovaným termínem. V případě vedení nízkého napětí je možné též požádat o zaizolování části vedení.
- Stavba bude situována tak, aby každá její část včetně dočasných zařízení byla vzdálena nejméně 1,5 m od osy nadzemního zařízení pro elektronickou komunikaci.
- Do vzdálenosti 1,5 m od osy nadzemního zařízení pro elektronickou komunikaci nebudou používány mechanismy ohrožující provoz zařízení, skladování materiálů, zemina, prováděny postřiky nebo jiná činnost, která by mohla ohrozit provoz zařízení nebo jiného zařízení souvisejícího s nadzemní sítí pro elektronickou komunikaci.

Případné nedodržení uvedených podmínek bude řešeno příslušným stavebním úřadem nebo nahlášeno Energetickému regulačnímu úřadu jako správní delikt ve smyslu příslušného ustanovení energetického zákona, spočívající v porušení zákazu provádět činnosti v ochranných pásmech dle § 46 uvedeného zákona.

PODMÍNKY PRO PROVÁDĚNÍ ČINNOSTÍ V OCHRANNÝCH PÁSMECH ELEKTRICKÝCH STANIC

Ochranné pásmo elektrické stanice je stanoveno v § 46, odst. (6), Zák. č. 458/2000 Sb., tj. zákona o podmínkách podnikání a o výkonu státní správy v energetických odvětvích a o změně některých zákonů (energetický zákon), ve znění pozdějších předpisů (dále jen "energetický zákon") a je vymezeno svislými rovinami vedenými ve vodorovné vzdálenosti: a) u venkovních el. stanic a dále stanic s napětím větším než 52 kV v budovách 20 metrů od oplocení nebo od vnějšího lince obvodového zdvha, b) u stožárových elektrických stanic a věžových stanic s venkovním přívodem s převodem napětí z úrovně nad 1 kV a menší než 52 kV na úroveň nízkého napětí 7 m od vnější hrany půdorysu stanice ve všech směrech, c) u kompaktních a zděných el. stanic s převodem napětí z úrovně nad 1 kV a menší než 52 kV na úroveň nízkého napětí 2 metry od vnějšího pláště stanice ve všech směrech, d) u vestavěných el. stanic 1 metr od obestavění.

V ochranném pásmu elektrické stanice je podle § 46 odst. (8) a (10) energetického zákona zakázáno:

1. zřizovat bez souhlasu vlastníka těchto zařízení stavby či umísťovat konstrukce a jiná podobná zařízení, jakož i uskláňovat hořlavé a výbušné látky,
2. provádět bez souhlasu vlastníka zemní práce,
3. provádět činnosti, které by mohly ohrozit spolehlivost a bezpečnost provozu těchto zařízení nebo ohrozit život, zdraví či majetek osob,
4. provádět činnosti, které by znemožňovaly nebo podstatně znesnadňovaly přístup k těmto zařízením.

Pokud stavba nebo stavební činnost zasahuje do ochranného pásma elektrické stanice, je třeba požádat o písemný souhlas vlastníka nebo provozovatele tohoto zařízení na základě § 46, odst. (8) a (11) energetického zákona.

V ochranném pásmu elektrické stanice je dále zakázáno provádět činnosti, které by mohly mít za následek ohrožení bezpečnosti a spolehlivosti provozu stanice nebo zmenšující či podstatně znesnadňující její obsluhu a údržbu a to zejména:

5. provádět výkopové práce ohrožující zaústění podzemních vedení vysokého a nízkého napětí nebo stabilitu stavební části el. stanice (viz podmínky pro činnosti v ochranných pásmech podzemního vedení),
6. skládat či umísťovat předměty bránící přístupu do elektrické stanice nebo k rozvaděčům vysokého nebo nízkého napětí,
7. umísťovat antény, reklamy, ukazatele apod.,
8. zřizovat oplocení, které by znemožnilo obsluhu el. stanice.


Případně nedodržení uvedených podmínek bude řešeno příslušným stavebním úřadem nebo nahlášeno Energetickému regulačnímu úřadu jako správní delikt ve smyslu příslušného ustanovení energetického zákona spočívající v porušení zákazu provádět činnosti v ochranných pásmech dle § 46 uvedeného zákona.

PODMÍNKY PRO PROVÁDĚNÍ ČINNOSTÍ V OCHRANNÝCH PÁSMECH NEBO BEZPROSTŘEDNÍ BLÍZKOSTI ZAŘÍZENÍ TECHNICKÉ INFRASTRUKTURY

Ochranné pásmo zařízení technické infrastruktury činí 1 metr po obou stranách od potrubí nebo kabelu.

V ochranném pásmu zařízení technické infrastruktury je zakázáno bez souhlasu ČEZ Distribuce, a.s., provádět činnosti, které by mohly ohrozit vodárenské, plynárenské, kanalizační nebo jiné zařízení technické infrastruktury, jejich spolehlivost a bezpečnost provozu. Při provádění veškerých činností v ochranném pásmu i mimo ně nesmí dojít k poškození těchto zařízení.

V projektech v bezprostřední blízkosti zařízení technické infrastruktury je nutno dodržet vzájemné vzdálenosti inženýrských sítí dle ČSN 73 6005.



ŽADATEL
TRANSCONSULT s.r.o.

NAŠE ZNAČKA
0700035278

VYŘIZUJE / LINKA

VYŘÍZENO DNE
08.04.2019

Sdělení o existenci komunikačního vedení společnosti ČEZ ICT Services, a. s.

Název akce: **OCHRANNÉ STÁNÍ MÍŘEJOVICE**

Účel: **Stavební řízení**

Vážený zákazníku,
dovolujeme si reagovat na Vaši žádost číslo 0700035278 ze dne 08.04.2019, která se týkala sdělení o existenci komunikačního zařízení na Vámi určeném zájmovém území.

Dle vědomí společnosti ČEZ ICT Services, a. s., se na Vámi vymezeném zájmovém území:
nenachází komunikační zařízení v majetku společnosti ČEZ ICT Services, a. s.

Zároveň si Vás dovoluujeme upozornit, že není vyloučeno, že se ve Vámi vymezeném zájmovém území nachází jiné zařízení, které není v majetku společnosti ČEZ ICT Services, a. s.

Toto sdělení je platné do 08.04.2020.


V souvislosti s výše uvedeným si Vás dovoluujeme upozornit, že sdělení o existenci či neexistenci sítí představuje skutečnosti tvořící obchodní tajemství společnosti ČEZ ICT Services, a. s. Poskytnuté informace jsou dále také důvěrnými informacemi společnosti ČEZ ICT Services, a. s. Z výše uvedených důvodů si Vás proto společnost ČEZ ICT Services, a. s., dovoluje upozornit, že s poskytnutými informacemi je potřeba nakládat dle platných právních předpisů, v opačném případě se vystavujete postihu ve smyslu platné právní úpravy. V této souvislosti si Vás dovoluujeme rovněž upozornit, že požadované informace nesmí být předány, sděleny, využity, zpřístupněny, či jiným způsobem postoupeny na jakoukoli třetí osobu bez předchozího prokazatelného souhlasu společnosti ČEZ ICT Services, a. s. Informace o existenci sítí mohou být využity pouze pro účel, pro který byly vyžádány.

ČEZ ICT Services, a. s.

Praha, Praha 4
Duhová 1531/3
PSČ 140 53
IČ: 26470411

Přílohy

Situační výkres zájmového území



ŽADATEL
TRANSCONSULT s.r.o.

NAŠE ZNAČKA
0200894853

VYŘIZUJE / LINKA

VYŘÍZENO DNE
08.04.2019

Sdělení o existenci komunikačního vedení společnosti Telco Pro Services, a. s.

Název akce: **OCHRANNÉ STÁNÍ MÍŘEJOVICE**

Účel: **Stavební řízení**

Vážený zákazníku,
dovolujeme si reagovat na Vaši žádost číslo 0200894853 ze dne 08.04.2019, která se týkala sdělení o existenci komunikačního zařízení na Vámi určeném zájmovém území.

Dle vědomí společnosti Telco Pro Services, a. s., se na Vámi vymezeném zájmovém území:
nenachází komunikační zařízení v majetku společnosti Telco Pro Services, a. s.

Zároveň si Vás dovoluujeme upozornit, že není vyloučeno, že se ve Vámi vymezeném zájmovém území nachází jiné zařízení, které není v majetku společnosti Telco Pro Services, a. s.

Toto sdělení je platné do 08.04.2020.

V souvislosti s výše uvedeným si Vás dovoluujeme upozornit, že sdělení o existenci či neexistenci sítí představuje skutečnosti tvořící obchodní tajemství společnosti Telco Pro Services, a. s. Poskytnuté informace jsou dále také důvěrnými informacemi společnosti Telco Pro Services, a. s. Z výše uvedených důvodů si Vás proto společnost Telco Pro Services, a. s., dovoluje upozornit, že s poskytnutými informacemi je potřeba nakládat dle platných právních předpisů, v opačném případě se vystavujete postihu ve smyslu platné právní úpravy. V této souvislosti si Vás dovoluujeme rovněž upozornit, že požadované informace nesmí být předány, sděleny, využity, zpřístupněny, či jiným způsobem postoupeny na jakoukoli třetí osobu bez předchozího prokazatelného souhlasu společnosti Telco Pro Services, a. s. Informace o existenci sítí mohou být využity pouze pro účel, pro který byly vyžádány.


S pozdravem

Telco Pro Services, a. s.

Praha, Praha 4
Duhová 1531/3
PSČ 140 00
IČ: 29148278

Přílohy

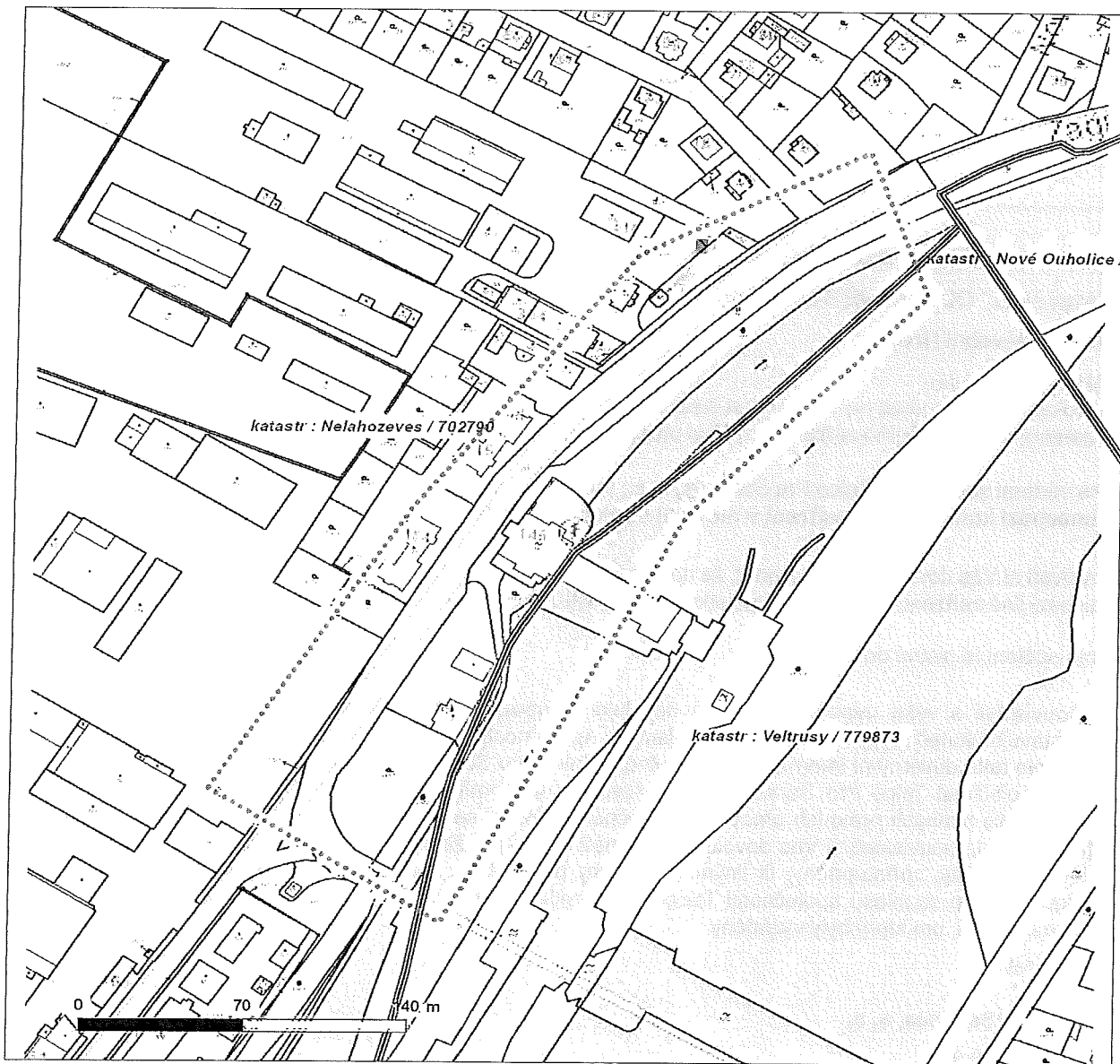
Situační výkres zájmového území



Platí pouze se sdělením číslo 0200894853.

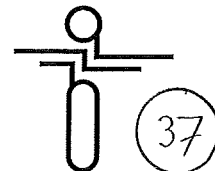
Zakreslené polohy zařízení v příloze jsou pouze informativní.

Situační výkres zájmového území



LEGENDA

- | | |
|-------------------------------------|---------------------------------------|
| — — — — — Nadzemní optické vedení | — — — — — Radioreléový spoj vzduch |
| — — — — — Podzemní optické vedení | Zájmové území |
| — — — — — Nadzemní metalické vedení | — — — — — Hranice katastrálního území |
| — — — — — Podzemní metalické vedení | |



TRANSCONSULT s.r.o.
Nerudova 37/32
50002 Hradec Králové

naše značka
5001906776

vyřizuje
Jaroslav Kápička

datum
08.04.2019

Věc:

OCHRANNÉ STÁNÍ MÍŘEJOVICE

K.ú. - p.č.: Nelahozeves

Stavebník: TRANSCONSULT s.r.o., Nerudova 37/32, 50002 Hradec Králové

Účel stanoviska: Informace o výskytu sítí (formát PDF)

GasNet, s.r.o., jako provozovatel distribuční soustavy (PDS) a technické infrastruktury, zastoupený GridServices, s.r.o., vydává toto stanovisko:

V zájmovém území vyznačeném v příloze tohoto stanoviska, nejsou umístěna žádná provozovaná plynárenská zařízení a plynovodní přípojky ve vlastnictví nebo správě GasNet, s.r.o.. Mohou se zde nacházet plynárenská zařízení jiných vlastníků či správců, případně i dlouhodobě nefunkční/neprovozovaná plynárenská zařízení bez dostupných informací o jejich poloze a vlastnictví.

V rozsahu území vyznačeného v příloze souhlasíme s povolením stavby dle zákona 183/2006 Sb. ve znění pozdějších předpisů např. s vydáním územního rozhodnutí, zjednodušeným územním řízením, vydáním územního souhlasu, uzavřením veřejnoprávní smlouvy, ohlášením, stavebním povolením, veřejnoprávní smlouvou o provedení stavby nebo oznámením stavebního záměru s certifikátem autorizovaného inspektora. V případě uzavření veřejnoprávní smlouvy nebude GasNet, s.r.o. ani GridServices, s.r.o., jako zmocněnec GasNet, s.r.o., účastníkem územního ani stavebního řízení a nebudou uvedeni ve třetích osobách veřejnoprávní smlouvy.

Platí pouze pro území vyznačené v příloze tohoto stanoviska a to 24 měsíců ode dne jeho vydání.

Stanovisko bylo vygenerováno na základě vaší žádosti automaticky.

V případě dotčení pozemku v majetku společnosti GasNet, s.r.o. je třeba dále projednat smluvní vztah k tomuto pozemku.

Kontakt na projednání naleznete na adrese www.gasnet.cz/cs/kontaktni-system/, činnost "Smluvní vztahy - pozemky a budovy plynárenských zařízení", případně na NONSTOP zákaznické lince 800 11 33 55.

GridServices, s.r.o.

Plynárenská 499/1
Zábrdovice

602 00 Brno

T +420532221111

F +420545578571

E info@gridservices.cz

I www.gridservices.cz

IČ: 27935311

DIČ: CZ27935311

Zapsán do obchodního rejstříku:

Krajský soud v Brně
oddíl C, vložka 57165

26.07.2007

Bankovní spojení:
Československá obchodní banka,
a.s.

Číslo účtu: 17837923

Kód banky: 0300

37

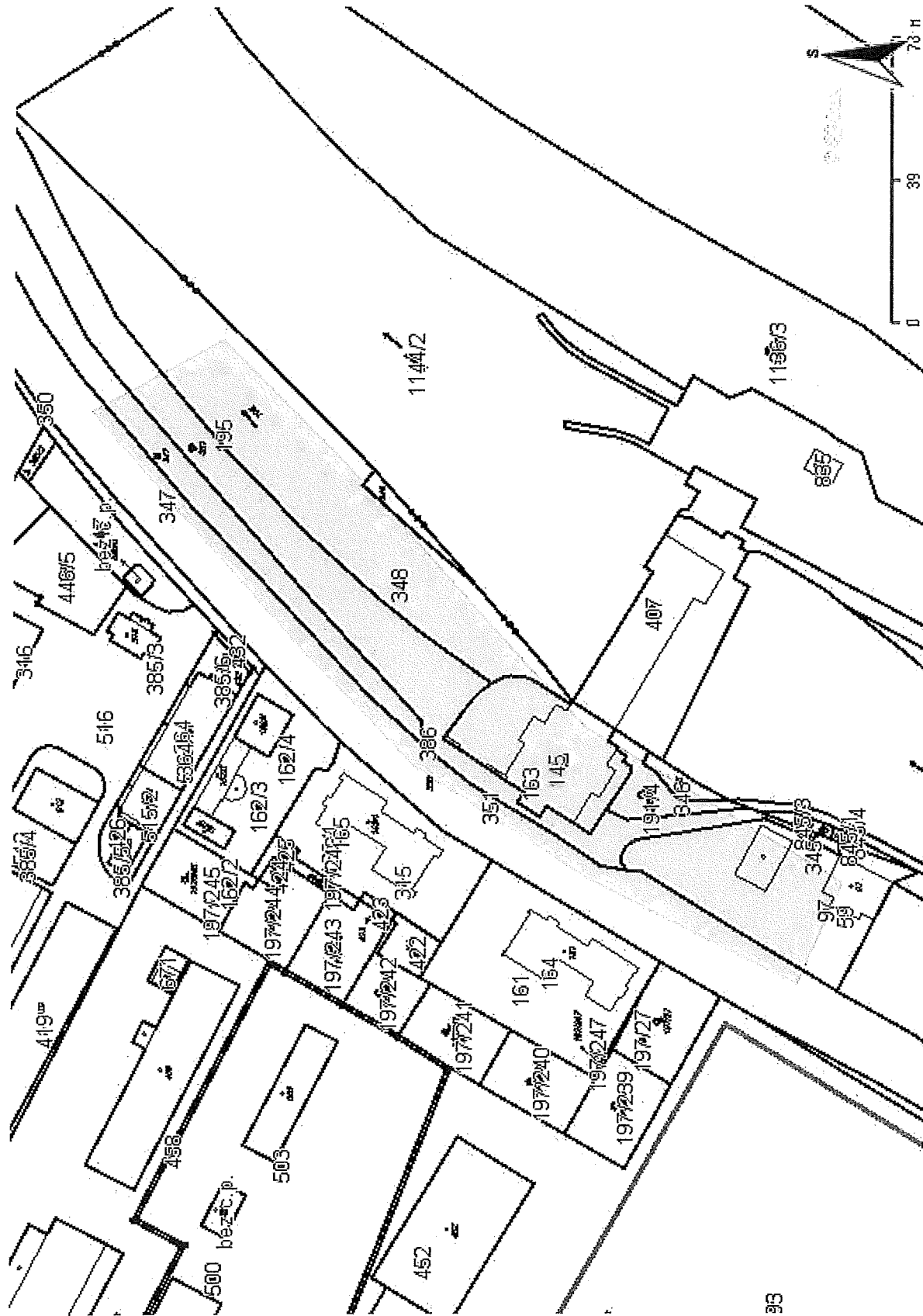
Za správnost a úplnost dokumentace předložené s žádostí včetně jejího souladu s platnými předpisy plně zodpovídá její zpracovatel. Stanovisko nenahrazuje případná další stanoviska k jiným částem stavby.

V případě další korespondence nebo jednání (např. změna stavby) uvádějte naši značku - 5001906776 a datum tohoto stanoviska. Kontakty jsou k dispozici na www.gridservices.cz nebo NONSTOP zákaznická linka 800 11 33 55.



GasNet, s.r.o.
zastoupená společností GridServices, s.r.o., IČ 279 35 311
Jaroslav Kápička
Vedoucí zpracování externích požadavků
Odbor zpracování externích požadavků

Přílohy: Orientační zakres plynárenského zařízení



Legenda:

	linie plynovodu
	NTL
	STL
	VTL
	VVTL
	nefunkční
	plánovaná stavba před realizací
	ve výstavbě, neuvedeno do provozu
	regulační stanice
	ochranné zařízení
	kabel
	elektropřípojka
	kabel protikoroziční ochrany
	anodové uzemnění
	stanice katodové ochrany
	pásmo vlivu anodového uzemnění SKAO



PRO SPOLEČNÉ ZÁJITKY

Vyřizuje: Dundáček Petr

E-mail: petr.dundacek@t-mobile.cz

TRANSCONSULT s.r.o.
Tomáš Jenček
Nerudova 37/32
50002 Hradec Králové

Naše značka: E15110/19

V Praze dne: 12.4.2019

Vyjádření a stanovení podmínek pro udělení souhlasu s umístěním stavby v ochranném pásmu sítě technické infrastruktury (TI) společnosti T-Mobile Czech Republic a.s.

Vydané podle § 101 ZÁKONA Č. 127/2005 Sb., o elektronických komunikacích a o změně některých souvisejících zákonů (zákon o elektronických komunikacích – dále jen ZEK), ve znění pozdějších předpisů a §161 zákona č. 183/2006 Sb., o územním plánování a stavebním řádu (stavební zákon) či dle dalších příslušných právních předpisů

Věc: OCHRANNÉ STÁNÍ MÍŘEJOVICE

Stupeň: Jiný důvod

Na základě předložených projektových podkladů dáváme **souhlasné stanovisko k vydání Územního souhlasu / rozhodnutí (Stavebního povolení) a následně souhlas s realizací stavby.**

Dle předložených dokladů nedojde ke kolizi s technickou infrastrukturou společnosti **T-Mobile Czech Republic a.s.**

Toto stanovisko má platnost 1 rok.

Vydané stanovisko nelze prodloužit. Po uplynutí platnosti zadejte žádost o nové stanovisko.

T-Mobile
T-Mobile Czech Republic a.s.
Tomášova 2144/1
148 00 Praha 4
IČ 649 49 681, DIČ CZ64949681

.....
Ochrana sítí

Technologický úsek

V případě doplňujících dotazů vždy uvádějte v „Předmětu“ e-mailu číslo jednací.



PRO SPOLEČNÉ ZÁŽITKY

Příloha č. 1

Rekapitulace žádosti o vyjádření k existenci sítě elektronických komunikací

Číslo žádosti: E15110/19
Název stavby /akce: OCHRANNÉ STÁNÍ MÍŘEJOVICE
Datum podání žádosti: 12.4.2019
Důvod žádosti: Jiný důvod
Popis jiného důvodu žádosti: Existence sítí
Poznámka:

Žadatel

Firma / organizace: TRANSCONSULT s.r.o.
IČ: 47455292
DIČ:
Kontaktní osoba: Tomáš Jenček
Adresa: Nerudova 37/32
Město / obec: Hradec Králové
PSČ: 50002
Stát:
E-mail: jencek@transconsult.cz
Telefonní číslo: +420607532833

Stavebník

Firma / organizace:
Kontaktní osoba:
Adresa:
Město / obec:
PSČ:
Stát:
E-mail:
Telefonní číslo:

Stavba

Výška nad terénem (metry): 0 m
Projektant:
Druh stavby: Ostatní
Hodnota projektu:
Měsíc zahájení stavby:
Měsíc ukončení stavby:

Odeslání stanoviska

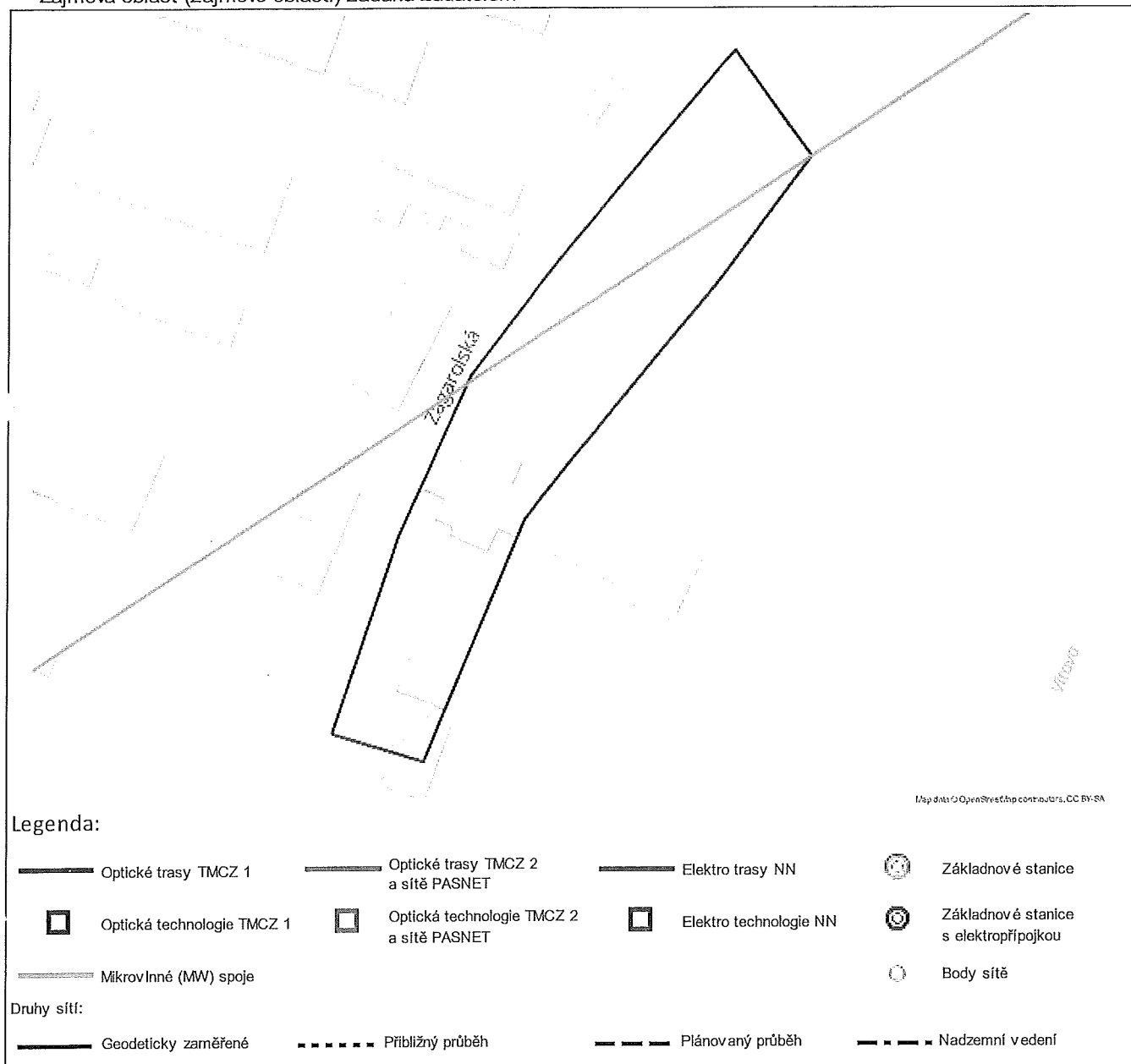
E-mail: jencek@transconsult.cz



Příloha č. 2


Situační plán

Zájmová oblast (zájmové oblasti) zadaná žadatelem



Geometrie zájmové oblasti (zájmových oblastí) žádosti ve formátu WKT a souřadnicovém systému S-JTSK. Zkopírováním textu lze geometrii zobrazit v jakémkoli softwaru podporujícím formát WKT.

POLYGON((-747748.22 -1021027.99,-747718.65 -1020968.86,-747688.29 -1020921.43,-747655.15 -1020889.08,-747595.22 -1020835.31,-747589.87 -1020831.14,-747570.02 -1020867.85,-747603.95 -1020901.78,-747661.9 -1020954.37,-747677.38 -1020969.25,-747720.24 -1021040.89,-747748.22 -1021027.99))



UPC Česká republika, s.r.o.
Závišova 5, 140 00 Praha 4, Česká republika
IČ: 00562262
T +420 261 107 111 F +420 261 107 100

zastoupena společností

InfoTel, spol. s r.o.
Novolíšeňská 2678/18, 628 00 Brno-Líšeň
IČ: 46981071
T +420 544 422 111 F +420 544 422 155

Transconsult s.r.o.
Ing.Černý
Nerudova 37
500 02 Hradec Králové

VYJÁDŘENÍ O EXISTENCI VEDENÍ VEŘEJNÉ KOMUNIKAČNÍ SÍTĚ (VVKS) A VŠEOBECNÉ PODMÍNKY OCHRANY VEDENÍ VEŘEJNÉ KOMUNIKAČNÍ SÍTĚ SPOLEČNOSTI UPC Česká republika, s.r.o.

vydané podle § 101 zákona č. 127/2005 Sb., o elektronických komunikacích a o změně některých souvisejících zákonů (zákon o elektronických komunikacích), ve znění pozdějších předpisů a § 161 zákona 183/2006 Sb., o územním plánování a stavebním řádu (stavební zákon).

Císlo žádosti:

Název akce/stavby: **Ochranné stání Měřejovice**

Vyřizuje: Syřiště Jaroslav/+420 606 776 154

Naše značka: **880/2019**

Datum: **3.5.2019**

Umístěno:

Katastrální území: **Nelahozeves**

Císlo parcely: **97, 195, 191/4, 163, 346, 350, 351, 347, 348 a další**

Důvod vydání vyjádření: **Existence sítí**

Popis důvodu žádosti:

Zádst o souhlas se zjednodušeným územním řízením:

Zádst o souhlas s veřejnoprávní smlouvou: **NE**

Společnost InfoTel, spol. s r.o. (dále jen *InfoTel*) zplnomocněna od 1.3.2017 k zastupování společnosti UPC Česká republika, s.r.o. jako vlastníka sítě elektronických komunikací ve správních, stavebně – správních, povolovacích a jiných řízeních na základě Vaší žádosti o vyjádření o existenci sítě po předložení situace katastrální mapy se zákresem zájmového území a na základě stanovení důvodu pro vydání vyjádření vydává **následující vyjádření:**


Dle Vámi předložené dokumentace se v prostoru stavby nenacházejí žádná VVKS, která by byla v našem vlastnictví.

Se stavbou souhlasíme


Toto vyjádření se vztahuje k aktuálnímu stavu existence VVKS ve staveništi předmětné stavby a ke dni zahájení stavby je nutno existenci VVKS znovu ověřit.

Toto vyjádření platí 1 rok od data vystavení .

Vyjádření vydala společnost InfoTel dne: 3.5.2019



Jaroslav Syřiště



TRANSCONSULT s.r.o.
Tomáš Jenček
Nerudova 37/32
500 02 Hradec Králové

V Praze, 8.4.2019

Naše zn.: **MW9910128772116572**

Věc: vyjádření k žádosti k akci "**OCHRANNÉ STÁNÍ MÍŘEJOVICE**"

Sděluje Vám, že společnost Vodafone Czech Republic a.s., se sídlem Praha 5, náměstí Junkových 2, IČ: 25788001, zapsaná dne 13.8. 1999 v obchodním rejstříku vedeném Městským soudem v Praze pod spisovou značkou B.6064 na základě předložené dokumentace ze dne **8.4.2019**

souhlasí s realizací projektu.

Ve vámi zadaném zájmovém území a v uvedené výšce (výška stavby: 0 m, výška jeřábu: 0 m) se nenachází žádné podzemní ani nadzemní vedení naší společnosti.

Platnost vyjádření je **1 rok** od data vydání.

S pozdravem

v.z. Ing. Kateřina Rendeková
Vodafone Czech Republic a.s.
Náměstí Junkových 2
155 00 Praha 5


Vodafone Czech Republic a.s.
náměstí Junkových 2, 155 00, Praha 5
IČO: 25788001, DIČ: CZ25788001
tel.: 776 971 111, fax: 776 971 977
-EE-

Tel.: 607 105 305
E-mail: west@vodafone.cz

Seznam příloh/přiložených souborů:
Zadost_MW9910128772116572.pdf





ČD-TELEMATIKA

41

TRANSCONSULT s.r.o.
Tomáš Jenček
Nerudova 37
500 02 Hradec Králové

Číslo jednací 1201906137

Datum 8.4.2019

Vyřizuje Míra Klímová

telefon +420 725 079 660

e-mail Mira.Klimova@cdt.cz

Věc: Souhrnné stanovisko k existenci komunikačního vedení a zařízení ve správě ČD - Telematika a.s. ke stavebnímu řízení.

Název stavby: OCHRANNÉ STÁNÍ MÍŘEJOVICE

Při realizaci výše uvedené stavby **NEDOJDE** ke styku se sítí elektronických komunikací, která je chráněna ochranným pásmem dle §102 zák. č. 127/2005 Sb., o elektronických komunikacích.

Toto vyjádření platí pouze pro dokumentaci ověřenou společností ČD - Telematika a.s. a pro rozsah prací na ní vyznačených.

Vyjádření je platné pouze pro zájmové území vyznačené žadatelem včetně důvodu stanoveného žadatelem.


Vyjádření pozbývá platnosti dne 8.4.2021

ČD - Telematika a.s.
Pernerova 2819/2a
130 00 Praha 3

www.cdt.cz

ČD - Telematika a.s. | akciová společnost | Korespondenční adresa: Pod Tábořem 369/8a | 190 00 Praha 9 | tel.: +420 972 225 555

Sídlo společnosti: Pernerova 2819/2a | 130 00 Praha 3 | IČ: 61459445 | DIČ: CZ61459445 | Vedená u Městského soudu v Praze, spisová značka B 8938





TRANSCONSULT s.r.o.
Jenček Tomáš
Nerudova 37/32
50002 Hradec Králové
IČO: 47455292

Dopis ze dne:	Vyřizuje	V Praze dne
8.4.2019	spravce@alfatelecom.cz	18.4.2019
Věc	vyjádření k existenci sítí:	

Dobrý den,
jako telekomunikační operátor veřejné pevné sítě elektronických komunikací v souladu se zákonem č. 183/2006 Sb. o územním plánování a stavebním řádu (stavební zákon) vydáváme pro : TRANSCONSULT s.r.o.
K danému dni **souhlasné** stanovisko s Vaším projektem. Naše síť nezasahují do Vámi vyznačeného území.

na akci: OCHRANNÉ STÁNÍ MÍŘEJOVICE , k.ú. Nelahozeves (Mělník) 702790

S pozdravem

Alfa Telecom
Kloknerova 2242/9
148 00 Praha 4
IČ: 27228878, DIČ: CZ27228878

Platnost vyjádření je stanovena na dobu 2 let ode dne vystavení
ALFA TELECOM s.r.o., Kloknerova 9, 148 00 Praha 4
IČ:27228878 DIČ:CZ27228878
[http.: www.alfatelecom.cz](http://www.alfatelecom.cz)



Tomáš Jenček
TRANSCONSULT s.r.o.
Nerudova 37/32
50002 Hradec Králové

Dne: 08.04.2019
Vaše č.j.: 2019274895
Sp.zn: 6588/19
Vyřizuje: Bednářová Zuzana

Věc: OCHRANNÉ STÁNÍ MÍŘEJOVICE Výška stavby (m): 0 - Existence sítí

K Vaší výše uvedené žádosti sdělujeme, že v k.ú. Nelahozeves se v místě, které bylo vymezeno ve Vaší žádosti, nenachází podzemní dálkové zařízení ani nadzemní objekty, jejichž vlastníkem či provozovatelem je společnost ČEPRO, a.s., a místo není dotčeno ani jinými našimi zájmy.

Současně Vám sdělujeme, že kompletní informace o územích dotčených inženýrskými sítěmi lze získat na místně a věcně příslušných úradech územního plánování, kterým společnost ČEPRO, a.s., jako vlastník a provozovatel sítí technické infrastruktury, předává a pravidelně aktualizuje v souladu s ustanoveními § 27 a 28 zákona číslo 183/2006 Sb., o územním plánování a stavebním řádu, v aktuálním znění, veškeré informace o poloze svých zařízení.

Platnost tohoto vyjádření je 12 měsíců ode dne jeho vyhotovení. Vyjádření se vztahuje pouze pro účel, pro který bylo vydáno.


S pozdravem

ČEPRO, a.s.

Zuzana Bednářová
oddělení evidence a správy nemovitostí

Zájmové území:

POLYGON((-747748.22 -1021027.99,-747718.65 -1020968.86,-747688.29 -1020921.43,-747655.15
-1020889.08,-747595.22 -1020835.31,-747589.87 -1020831.14,-747570.02 -1020867.85,-747603.95
-1020901.78,-747661.9 -1020954.37,-747677.38 -1020969.25,-747720.24 -1021040.89,-747748.22
-1021027.99))



TRANSCONSULT s.r.o.

Nerudova 37 /32

50002 Hradec Králové

Váš dopis značky / ze dne	Naše značka	Vyřizuje	Místo odeslání/ dne
0000062695 / 09.04.2019	UPTS/OS/216943/2019	Bc. Jan Vítvar	Praha / 09.04.2019

Věc: Vyjádření k existenci podzemních sítí spol. České Radiokomunikace, a.s.

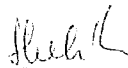
Účel: Existence sítí

Objekt: OCHRANNÉ STÁNÍ MÍŘEJOVICE

K Vaší žádosti o vyjádření k existenci sítí Vám sdělujeme, že ve Vámi vyznačeném/řešeném území nedojde ke styku s žádným podzemním vedením/zařízením v naší správě.

S pozdravem

Za správnost:


České Radiokomunikace a.s.
Skokanská 2117/1
169 00 Praha 6
(53)

Simona Hulíková
Specialista ochrany sítě

Příloha: Daňový doklad

Platnost tohoto vyjádření je jeden rok od data vystavení, tj. do 09.04.2020

PIN: 8083

Úhradu částky za vyjádření provedte na účet Českých Radiokomunikací, a.s. Číslo účtu Českých Radiokomunikací, a.s. vč. variabilního symbolu naleznete na přiloženém Zjednodušeném daňovém dokladu.

Žádost č. j. UPTS/OS/216943/2019

Zájmová země



Poznámka: Upozorňujeme Vás, že toto stanovisko **NELZE** uplatnit pro umístění a provoz větrných elektráren.



Czech Hydro s.r.o.
náměstí Míru 62/39
568 02 Svitavy

45

TRANSCONSULT s.r.o.

Tomáš Jenček
Nerudova 37/32
500 02 Hradec Králové

Ve Svitavách: 9.4.2019

Věc: Vyjádření k akci „Ochranné stání Miřejovice“

Vážený pane Jenčku,

společnost Czech Hydro s.r.o. byla Vámi oslovena, aby se vyjádřila k existenci inženýrských sítí projektu akce „Ochranné stání Miřejovice“.

V první řadě upozorňujeme, že zakres hranic stavby zasahuje na naše pozemky. Nesouhlasíme s jakoukoliv činností na našich pozemcích.

Nesouhlasíme s dočasným zábořem příjezdové komunikace k elektrárně a k jemným česlím. Přístup nesmí být omezen z důvodu případného zásahu IZS a taktéž kvůli obsluze elektrárny.

V daném území se nachází kanalizační přívod do jímky. Tento přívod vede kolmo k objektu elektrárny pod komunikací cca 2m od zadní stěny budovy.

Dále upozorňujeme na vedení VN ve vlastnictví ČEZu, kterým je napojena elektrárna na rozvodnu ČEZ. Toto vedení jde podél elektrárny a následně na druhou stranu komunikace.

V místě, kde plánujete umístit ochranné stání plavidel dochází v případě havarijního odstavení elektrárny k výkyvu hladiny, což může způsobit problémy a případné poškození kotvicích plavidel. Za tyto případné škody nemůžeme nést žádnou odpovědnost. Žádáme, abyste s touto eventualitou v projektu počítali a zajistili patřičné značení, které bude zaručovat, že stání bude používáno pouze v případě velkých vod a nikoliv při běžném provozu na řece. Jestliže toto v projektu nezajistíte, budeme se jako účastník územního řízení proti danému projektu bránit a nebudeme s ním souhlasit.

Pokud dojde k výstavbě „Ochranného stání Miřejovice“ a z tohoto důvodu bude omezen provoz elektrárny budeme požadovat náhradu ušlé výroby.

S pozdravem

Czech Hydro s.r.o. (2)
náměstí Míru 62/39, 568 02 Svitavy
Tel.: +420 461 534 860
IČO: 04535740, DIČ: CZ04535740

Ing. Jaroslav Krušina
jednatel

TRANSCONSULT s.r.o.
Jenček Tomáš
Nerudova 37/32
500 02 HRADEC KRÁLOVÉ


dopis značky	ze dne	naše značka	vyřizuje	telefon	Litvínov
2019274895	8.4.2019	FMI <i>24.4.2019</i>	Hloušková	476 162 523	2019-04-25

Ochranné stání Mějeovice.

Na základě Vaší žádosti ze dne 8.4.2019 o vyjádření k technické infrastruktuře z důvodu existence sítí pro výše uvedenou stavbu na vyznačených pozemcích v k.ú. Nelahozeves Vám sdělujeme, že v dotčené lokalitě nemá UNIPETROL RPA, s.r.o. žádná zařízení včetně podzemních.

Stavba nezasahuje do území ochranných pásem našich zařízení a nedotýká se našich zájmů.

S pozdravem



Bc. Aleš Roessler
Ředitel pro facility management

257 / 13. 5. 19

mero®

47

VYJÁDŘENÍ

Číslo jednací: 2019 / 000325 / 1

(2019 / 000325 / 1)

Vaše žádost: 3/224/2019

Ze dne: 23.4.2019

Vyřizuje: Suková Dana

Telefon: 315 701 666

Email: sukova@mero.cz

TRANSCONSULT s.r.o.

Ing. Černý

Nerudova 37

500 02 Hradec Králové

Kralupy nad Vltavou, 9.5.2019

Vyjádření k akci

Ochranné stání Měřejovice, k. ú. Nelahozeves - stavební řízení.

Na základě Vaší žádosti ze dne 23.4.2019, zn. 3/224/2019, Vám, jako majitel ropovodu zasíláme stanovisko k výše uvedené akci.

Sdělujeme Vám, že v uvedené oblasti, podle přiloženého situačního snímku, nedochází ke střetu s našim zařízením. Proto s výše uvedenou akcí souhlasíme.

Platnost tohoto vyjádření je tři roky od data vydání.

Příloha: Mapový list

S pozdravem

Kopie:

Ing. Milan Hořák
provozně-technický ředitel

MERO ČR, a. s.
Veltruská 748 2
278 01 Kralupy nad Vltavou
zapsaná v obchodním rejstříku, vedeným
Městským soudem v Praze, sp. značka B. 2334

MERO ČR, a. s.


Veltruská 748, 278 01 Kralupy nad Vltavou, Česká republika
Tel.: +420 315 701 111 Fax: +420 315 720 110 E-mail: info@mero.cz www.mero.cz
IČ: 601 93 468 DIČ: CZ 601 93 468 Zapsaná v obchodním rejstříku u Městského soudu v Praze, oddíl B, vložka 2334.

Držitel certifikátu ISO 9001, ISO 14001, ČSN ISO/IEC 27001, OHSAS 18001



224/25.4.19

48



Obec Nelahozeves

Školní 3, 277 51 Nelahozeves

TRANSCONSULT s.r.o.

Nerudova 37

500 02 Hradec Králové

V Nelahozevsi dne 23. 04. 2019

Vyřizuje: Ing. Rymelová Dana

Tel. 315 785 721

Vaše č.j. 3/225/2019

Naše č.j. 438/2019


Věc: Vyjádření obce Nelahozeves k akci: „Ochranné stání Měřejovice“

Obec Nelahozeves nemá v zájmovém území stavby (dle situace předložené dne 23. 04. 2019) žádné inženýrské sítě.

Ing. Rymelová Dana
oprávněná úřední osoba



Rymelová



DOPORUČENĚ

Transconsult s.r.o.
Nerudova 37
500 02 Hradec Králové

Platnost sdělení je 1 rok

Vaše značka:	Naše značka:	Vyřizuje:	telefon:	V Kladně dne:
3/226/2019	P19710009125	V. Lišková	312 812 118	21.5.2019

Ochranné stání Měřejovice

**Existence sítí – Podklady pro projektanta – Možnost napojení na vodovod a kanalizaci
(vyjádření pro projekt, nenahrazuje vyjádření pro územní souhlas, územní ani stavební
řízení)**

Žadatel: Transconsult s.r.o.

Dotčené pozemky: k.ú. Nelahozevy

Základní údaje stavby: jedná se o poskytnutí zákresů inženýrských sítí v zájmové lokalitě pro zpracování projektové dokumentace pro stavební řízení.

Technické údaje:

- Stávající vodohospodářské zařízení v provozování naší společnosti Středočeské vodárny, a.s., a to **vodovodní řad** se nachází v přílehlé komunikaci. **Orientační polohou** vodovodu bez jednotlivých přípojek jsme do příložené situace zakreslili.
- Polohu vodohospodářského zařízení v digitální podobě je možné si objednat u útvaru GIS tel. 312 812 182, Ing. Josef Kyncl, josef.kyncl@svas.cz **Upozorňujeme však, že se jedná rovněž o orientační údaje.**
- Kanalizaci v této části obce naše společnost Středočeské vodárny, a.s. neprovozuje.
- Oddílné dešťové kanalizace naše společnost SV, a.s. neprovozuje.
- Přípojky jsou v celé délce v majetku jejich investorů, zpravidla majitelů napojených nemovitostí, nejsou provozovány naší společností a nemáme obvykle k dispozici zákres jejich trasy.

Vodovodní řady a kanalizace pro veřejnou potřebu v k.ú. Nelahozevy jsou v působnosti provozovatele vodovodů a kanalizací pro veřejnou potřebu – společnosti Středočeské vodárny, a.s.

- **Provoz vodovod – středisko Kralupy nad Vltavou.**, ul. Ke Koupališti (u areálu ČOV), vedoucí střediska Bronislav Novotný, tel.: 312 812 330, 602 244 661, fax: 312 812 338, e-mail: bronislav.novotny@svas.cz
technik střediska Milan Svatoš, tel.: 312 812 329, 602 643 308, e-mail: milan.svatos@svas.cz

Vytýčení skutečné polohy vodovodu je možné si objednat u výše uvedeného provozu vodovodu, provoz na požádání **upřesní trasu zařízení na místě včetně místa napojení**. Termín je třeba dohodnout alespoň 14 dní předem.

V případě stavebního záměru na předmětném pozemku požadujeme **předložit projektovou dokumentaci k vyjádření**.


Středočeské vodárny, a.s.
útvar technického vyjádřování
U Vodojemu 3085/272 80 Kladno
(1)

Ing. Marie Večeřová

Manažer útvaru technického vyjádřování

Příloha:

Situace s razítkem SV, a.s.,



TRANSCONSULT s.r.o.
Ing. Černý
Nerudova 37
Hradec Králové
500 02

SYNTHOS Kralupy a.s., O. Wichterleho 810, 278 01 Kralupy nad Vltavou, Česká republika
SYNTHOS Kralupy a.s., je zapsán v Obchodním rejstříku vedeném Městským soudem v Praze, v oddíle B, č. vložky 13451
VÁŠ DOPIS ZNAČKY / ZE DNE NAŠE ZNAČKA VYŘIZUJE / LINKA
3/227/2019 // 17.4.2019 35080 / 173 / 2019 Němcová / 315713341

KRALUPY n. VLT., dne
24.4.2019

Věc: „Ochranné stání Miřejovice“

Obdrželi jsme Vaši žádost o vyjádření k existenci inženýrských sítí spol. SYNTHOS Kralupy a.s. v zájmovém území zakresleném v přiložené situace v k.ú. Nelahozeves

K Vaší žádosti sdělujeme, že v zájmovém území stavby neevidujeme k dnešnímu dni žádné zařízení, inženýrské sítě, ochranná pásma ani pozemky v majetku či správě společnosti SYNTHOS Kralupy a.s..

S pozdravem

SYNTHOS Kralupy a.s.
O. Wichterleho 810
odbor Generel a dokumentace
278 01 Kralupy nad Vltavou

Pavel Schuster
Pavel Schuster


vedoucí odboru Generel a dokumentace
SYNTHOS Kralupy a.s.

Příloha : - potvrzená situace se zákresem zájmového území

SYNTHOS Kralupy a.s.

O. Wichterleho 810, 278 01 Kralupy n. Vltavou, tel.: +420 315 711 111, fax: +420 315 723 566.
IČ: 28214790, DIČ: CZ28214790, Fortis Bank SA/NV, pobočka Česká republika, CZK účet č.: 6001471477/6300.
SYNTHOS Kralupy a.s. je zapsána v obchodním rejstříku vedeném Městským soudem v Praze, oddíl B, vložka 13451.





SYNTHOS/Kralupy a.s.
O. Wichterleho 819
editor General a dokumentac
238 01 Kralupy nad Vltavou

